

**СХЕМА РАСПОЛОЖЕНИЯ ЗЕМЕЛЬНОГО УЧАСТКА
НА КАДАСТРОВом ПЛАНЕ ТЕРРИТОРИИ
ПРОЕКТ МЕЖЕВАНИЯ ТЕРРИТОРИИ**

утверждена
Губинская
(наименование док-та об утверждении)
*Администрация муниципального образования
Михайловского с/п*
(решение об утверждении схемы или соглашения
о перераспределении земельных участков)
Губинский А.С.
№ 38 от 11.05 2016г.

Кадастровый квартал: 15:08:0100145

Адрес: РСО-Алания, Пригородный район, с. Михайловское

Категория земель: Земли населенных пунктов

Наименование зоны: Зона застройки среднетажными жилыми домами
(от 4 до 9 этажей включительно) Ж-3

Ситуационный план

15:08:0100145

ул. Стелная

ул. Плиева

ул. Строителей

Условный номер участка: ЗУ	
Общая площадь: 12935 кв м	
Номер точки	Координаты
	X (м) Y (м)
Координаты земельных участков предоставлены на дополнительном листе	

Система координат МСК-15

Условные обозначения

- Многоквартирные жилые дома от 4 до 9 этажей включительн
- Магазины товаров первой необходимости
- Дворовые площадки: детские, спортивные, хозяйственные, отдыха (для многоквартирных жилых домов)
- Для инв: видов использования, характерных для населенных пунктов
- Гаражи, в том числе встроенные в жилые дома
- Гаражи боксового типа
- Публичный сервитут
- красные линии
- линия застройки

:ЗУ1/25 — номер земельного участка/площадь кв м

масштаб:
в 1 см 12 м

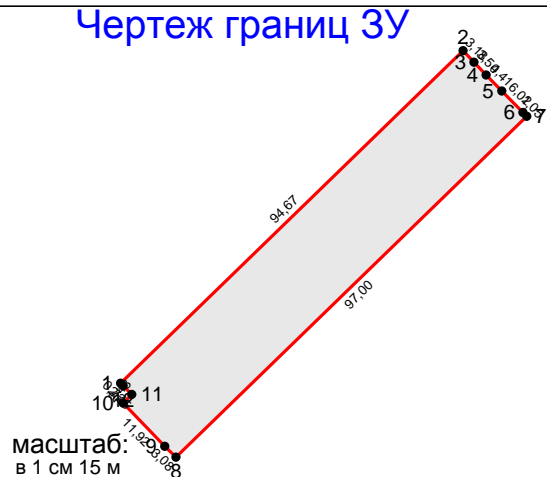
СХЕМА РАСПОЛОЖЕНИЯ ЗЕМЕЛЬНОГО УЧАСТКА утверждена НА КАДАСТРОВОМ ПЛАНЕ ТЕРРИТОРИИ

(наименование док-та об утверждении)

(решение об утверждении схемы или соглашение о перераспределении земельных участков)

№ _____, _____ 2015г.

Чертеж границ ЗУ



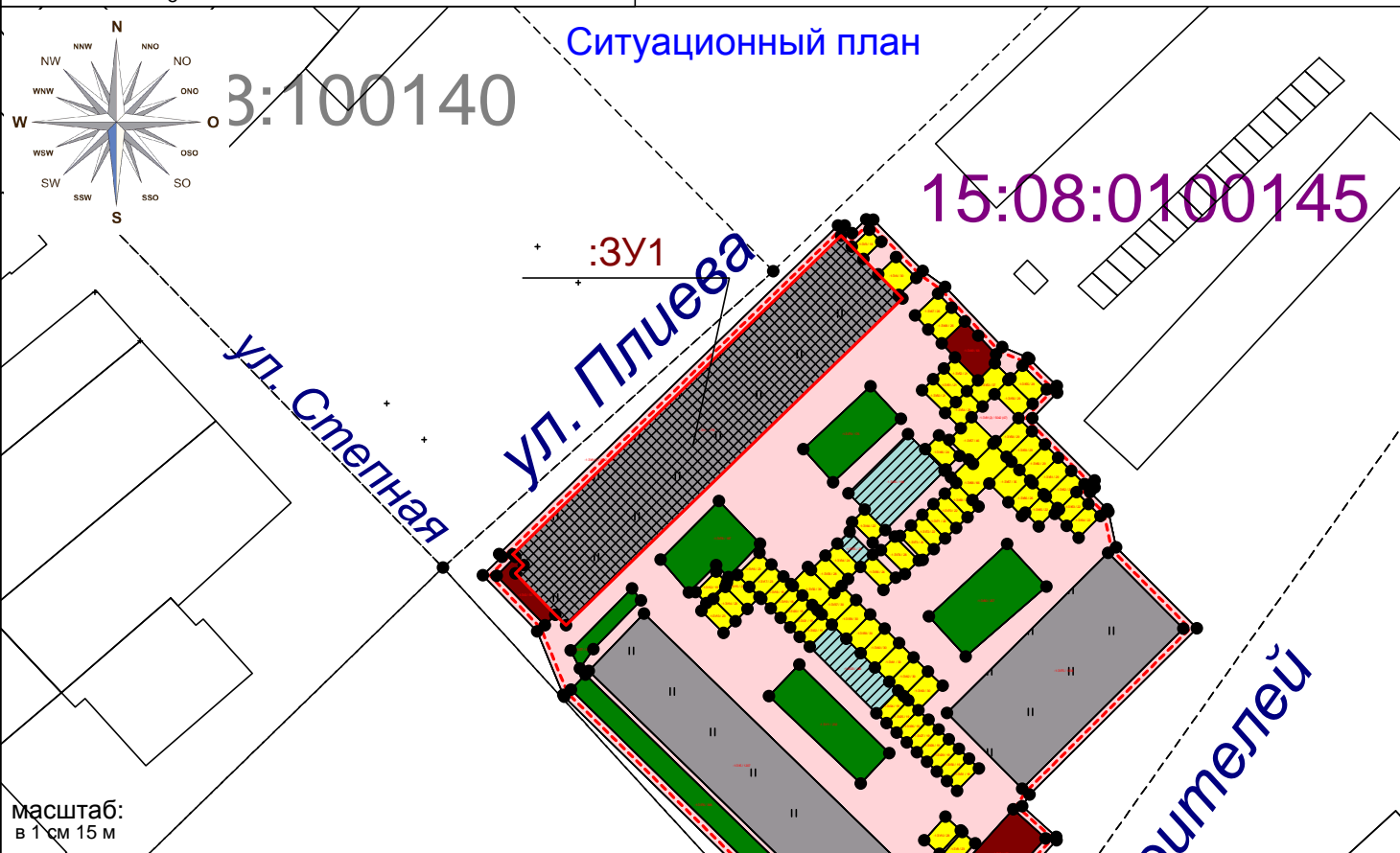
Кадастровый квартал: 15:08:0100145

Адрес: РСО-Алания, Пригородный район, с. Михайловское

Категория земель: Земли населенных пунктов

Разрешенное использование: Многоквартирные жилые дома от 4 до 9 этажей включительно

Ситуационный план



Условный номер участка: ЗУ1				
Номер точки	Координаты		Длина линии (м)	Дирекционный угол
	X (м)	Y (м)		
Общий периметр: 230,44 м				
Общая площадь: 1755 кв.м				
Координаты земельного участка предоставлены на дополнительном листе				

Система координат МСК-15

Условные обозначения

– проектируемое местоположение границ ЗУ

Дополнительный лист

Условный номер участка :ЗУ				
Номер точки	Координаты		Длина линии (м)	Дирекционный угол
	X (м)	Y (м)		
1	67 201,74	337 447,78		
2	67 267,71	337 515,68	94,67	45°50'
3	67 265,41	337 517,87	3,18	136°24'
4	67 262,89	337 520,30	3,50	136°02'
5	67 259,72	337 523,37	4,41	135°55'
6	67 255,43	337 527,60	6,02	135°24'
7	67 254,68	337 528,34	1,05	135°23'
8	67 187,08	337 458,77	97,00	225°49'
9	67 189,23	337 456,57	3,08	314°20'
10	67 197,80	337 448,29	11,92	315°59'
11	67 199,50	337 450,03	2,43	45°40'
12	67 201,23	337 448,29	2,45	314°50'
1	67 201,74	337 447,78	0,72	315°00'
Общий периметр: 230,44 м				
Общая площадь: 1755 кв.м				

Система координат МСК-15

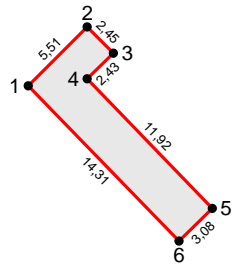
СХЕМА РАСПОЛОЖЕНИЯ ЗЕМЕЛЬНОГО УЧАСТКА утверждена НА КАДАСТРОВОМ ПЛАНЕ ТЕРРИТОРИИ

(наименование док-та об утверждении)

(решение об утверждении схемы или соглашение о перераспределении земельных участков)

№ _____, _____ 2015г.

Чертеж границ ЗУ



масштаб:
в 1 см 5 м

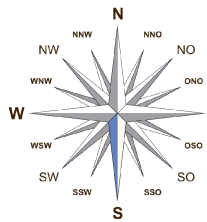
Кадастровый квартал: 15:08:0100145

Адрес: РСО-Алания, Пригородный район, с. Михайловское

Категория земель: Земли населенных пунктов

Разрешенное использование: Магазины товары первой необходимости

Ситуационный план



ул. Степная

ул. Пляж

:ЗУ2

Условный номер участка: ЗУ2				
Номер точки	Координаты		Длина линии (м)	Дирекционный угол
	X (м)	Y (м)		
1	67 197,33	337 444,40	5,51	44°56'
2	67 201,23	337 448,29	2,45	134°50'
3	67 199,50	337 450,03	2,43	225°40'
4	67 197,80	337 448,29	11,92	135°59'
5	67 189,23	337 456,57	3,08	225°32'
6	67 187,07	337 454,37	14,31	315°49'
1	67 197,33	337 444,40		

Общий периметр: 39,70 м
Общая площадь: 50 кв.м

Система координат МСК-15

Условные обозначения



– проектируемое местоположение границ ЗУ

масштаб:
в 1 см 10 м

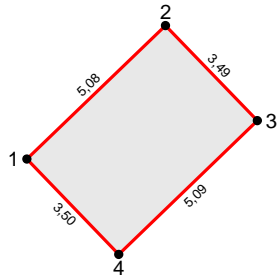
СХЕМА РАСПОЛОЖЕНИЯ ЗЕМЕЛЬНОГО УЧАСТКА утверждена НА КАДАСТРОВОМ ПЛАНЕ ТЕРРИТОРИИ

(наименование док-та об утверждении)

(решение об утверждении схемы или соглашение о перераспределении земельных участков)

№ _____, _____ 2015г.

Чертеж границ ЗУ



масштаб:
в 1 см 2 м

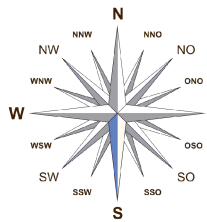
Кадастровый квартал: 15:08:0100145

Адрес: РСО-Алания, Пригородный район, с. Михайловское

Категория земель: Земли населенных пунктов

Разрешенное использование: Гаражи, в том числе встроенные в жилые дома

Ситуационный план



100140

ЗУЗ

15:08:010014

Условный номер участка: ЗУЗ				
Номер точки	Координаты		Длина линии (м)	Дирекционный угол
	X (м)	Y (м)		
1	67 265,41	337 517,87	5,08	46°02'
2	67 268,94	337 521,53	3,49	135°56'
3	67 266,43	337 523,96	5,09	225°57'
4	67 262,89	337 520,30	3,50	316°02'
1	67 265,41	337 517,87		

Общий периметр: 17,17 м
Общая площадь: 18 кв.м

Система координат МСК-15

Условные обозначения



– проектируемое местоположение границ ЗУ

масштаб:
в 1 см 10 м

ул. Плиева

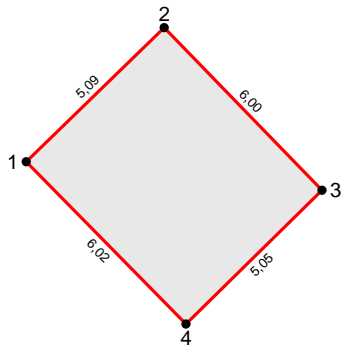
СХЕМА РАСПОЛОЖЕНИЯ ЗЕМЕЛЬНОГО УЧАСТКА утверждена НА КАДАСТРОВОМ ПЛАНЕ ТЕРРИТОРИИ

(наименование док-та об утверждении)

(решение об утверждении схемы или соглашение о перераспределении земельных участков)

№ _____, _____ 2015г.

Чертеж границ ЗУ



масштаб:
в 1 см 2 м

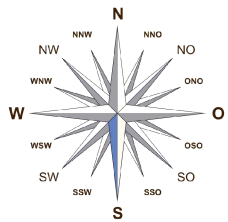
Кадастровый квартал: 15:08:0100145

Адрес: РСО-Алания, Пригородный район, с. Михайловское

Категория земель: Земли населенных пунктов

Разрешенное использование: Гаражи, в том числе встроенные в жилые дома

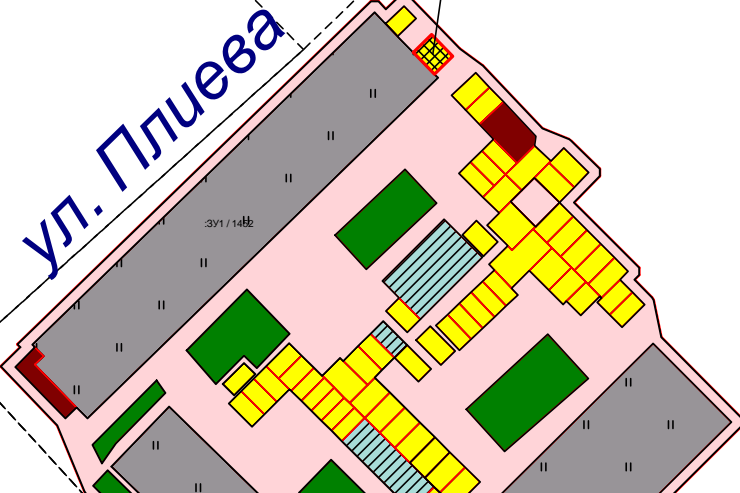
Ситуационный план



15:08:100140

:ЗУ4

15:08:0100145



масштаб:
в 1 см 15 м

Условный номер участка: ЗУ1				
Номер точки	Координаты		Длина линии (м)	Дирекционный угол
	X (м)	Y (м)		
1	67 259,72	337 523,37	5,09	45°48'
2	67 263,27	337 527,02	6,00	135°49'
3	67 258,97	337 531,20	5,05	225°29'
4	67 255,43	337 527,60	6,02	315°24'
1	67 259,72	337 523,37		

Общий периметр: 22,16 м
Общая площадь: 30 кв.м

Система координат МСК-15

Условные обозначения



– проектируемое местоположение границ ЗУ

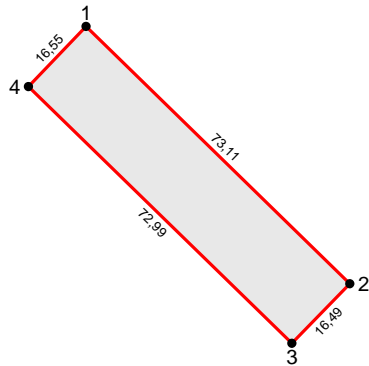
СХЕМА РАСПОЛОЖЕНИЯ ЗЕМЕЛЬНОГО УЧАСТКА утверждена НА КАДАСТРОВОМ ПЛАНЕ ТЕРРИТОРИИ

(наименование док-та об утверждении)

(решение об утверждении схемы или соглашение о перераспределении земельных участков)

№ _____, _____ 2015г.

Чертеж границ ЗУ



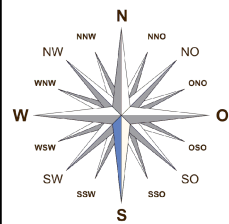
масштаб:
в 1 см 15 м

Кадастровый квартал: 15:08:0100145

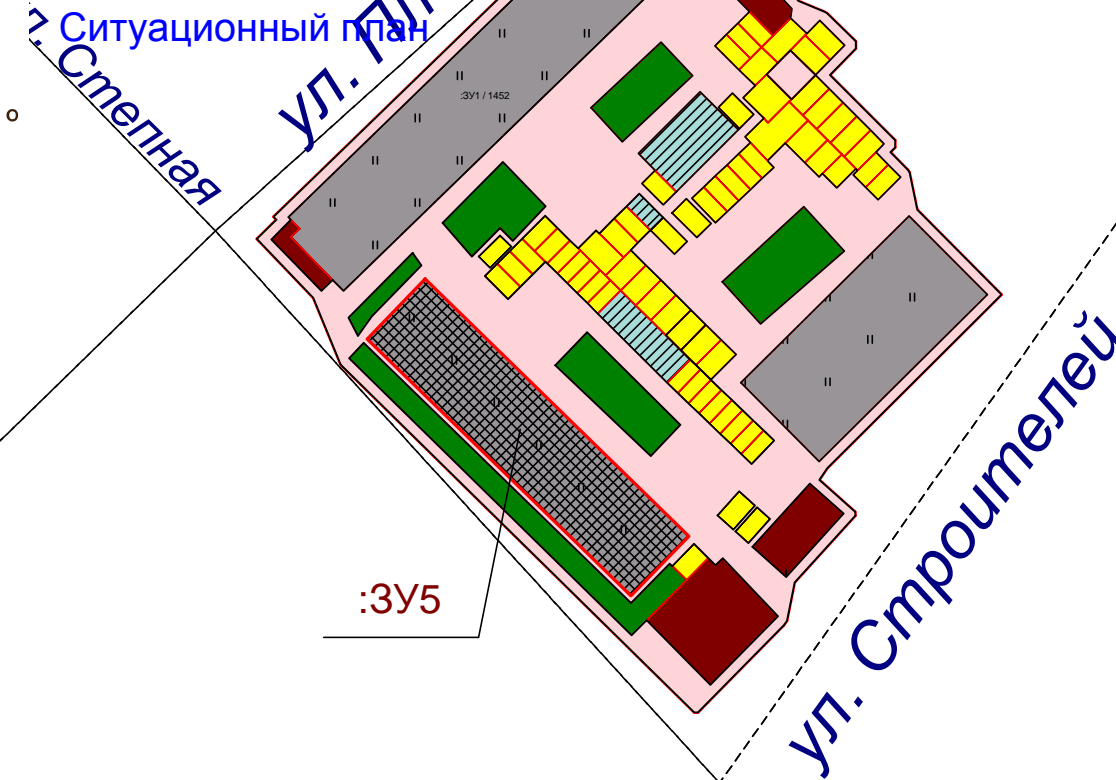
Адрес: РСО-Алания, Пригородный район, с. Михайловское, ул. Степная, д. № 2 а

Категория земель: Земли населенных пунктов

Разрешенное использование: Многоквартирные жилые дома от 4 до 9 этажей включительно



Ситуационный план



масштаб:
в 1 см 15 м

Условный номер участка: ЗУ1				
Номер точки	Координаты		Длина линии (м)	Дирекционный угол
	X (м)	Y (м)		
1	67 189,52	337 474,92	73,11	134°17'
2	67 138,47	337 527,25	16,49	224°16'
3	67 126,66	337 515,74	72,99	314°15'
4	67 177,59	337 463,45	16,55	43°52'
1	67 189,52	337 474,92		

Общий периметр: 179,14 м
Общая площадь: 1207 кв.м

Система координат МСК-15

Условные обозначения

– проектируемое местоположение границ ЗУ

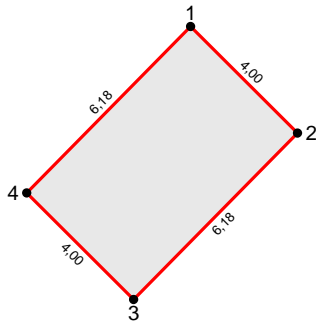
СХЕМА РАСПОЛОЖЕНИЯ ЗЕМЕЛЬНОГО УЧАСТКА утверждена НА КАДАСТРОВОМ ПЛАНЕ ТЕРРИТОРИИ

(наименование док-та об утверждении)

(решение об утверждении схемы или соглашение о перераспределении земельных участков)

№ _____, _____ 2015г.

Чертеж границ ЗУ



масштаб:
в 1 см 2 м

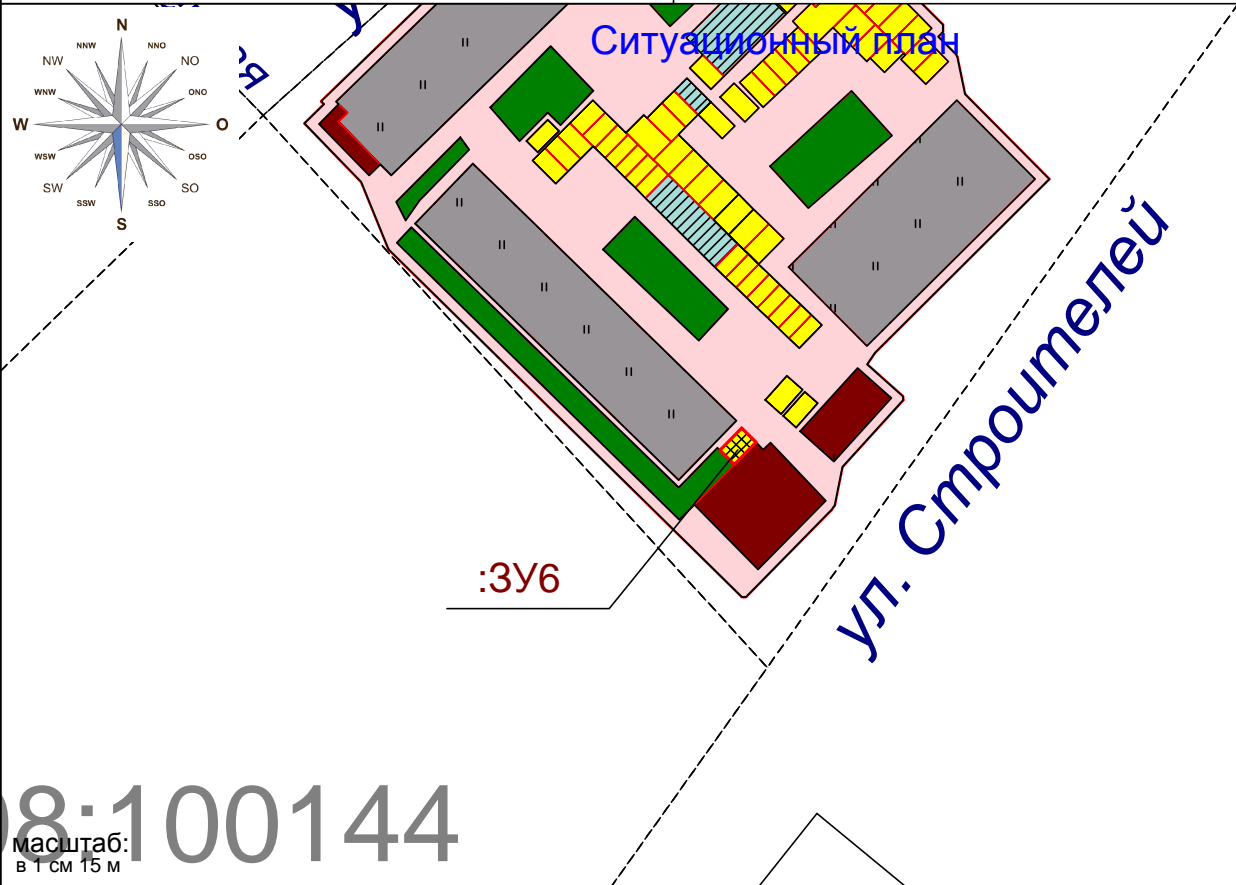
Кадастровый квартал: 15:08:0100145

Адрес: РСО-Алания, Пригородный район, с. Михайловское

Категория земель: Земли населенных пунктов

Разрешенное использование: Гаражи, в том числе встроенные в жилые дома

Ситуационный план



Условный номер участка: ЗУ6				
Номер точки	Координаты		Длина линии (м)	Дирекционный угол
	X (м)	Y (м)		
1	67 136,99	337 528,29	4,00	134°54'
2	67 134,17	337 531,12	6,18	224°36'
3	67 129,77	337 526,78	4,00	314°54'
4	67 132,59	337 523,95	6,18	44°36'
1	67 136,99	337 528,29		

Общий периметр: 20,35 м
Общая площадь: 25 кв.м

Система координат МСК-15

Условные обозначения



– проектируемое местоположение границ ЗУ

15:08:0100144
масштаб:
в 1 см 15 м

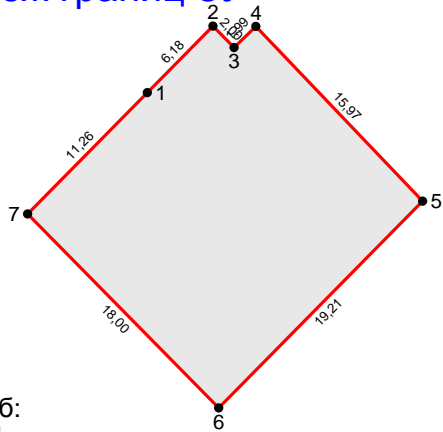
СХЕМА РАСПОЛОЖЕНИЯ ЗЕМЕЛЬНОГО УЧАСТКА утверждена НА КАДАСТРОВОМ ПЛАНЕ ТЕРРИТОРИИ

(наименование док-та об утверждении)

(решение об утверждении схемы или соглашение о перераспределении земельных участков)

№ _____, _____ 2015г.

Чертеж границ ЗУ



масштаб:
в 1 см 5 м

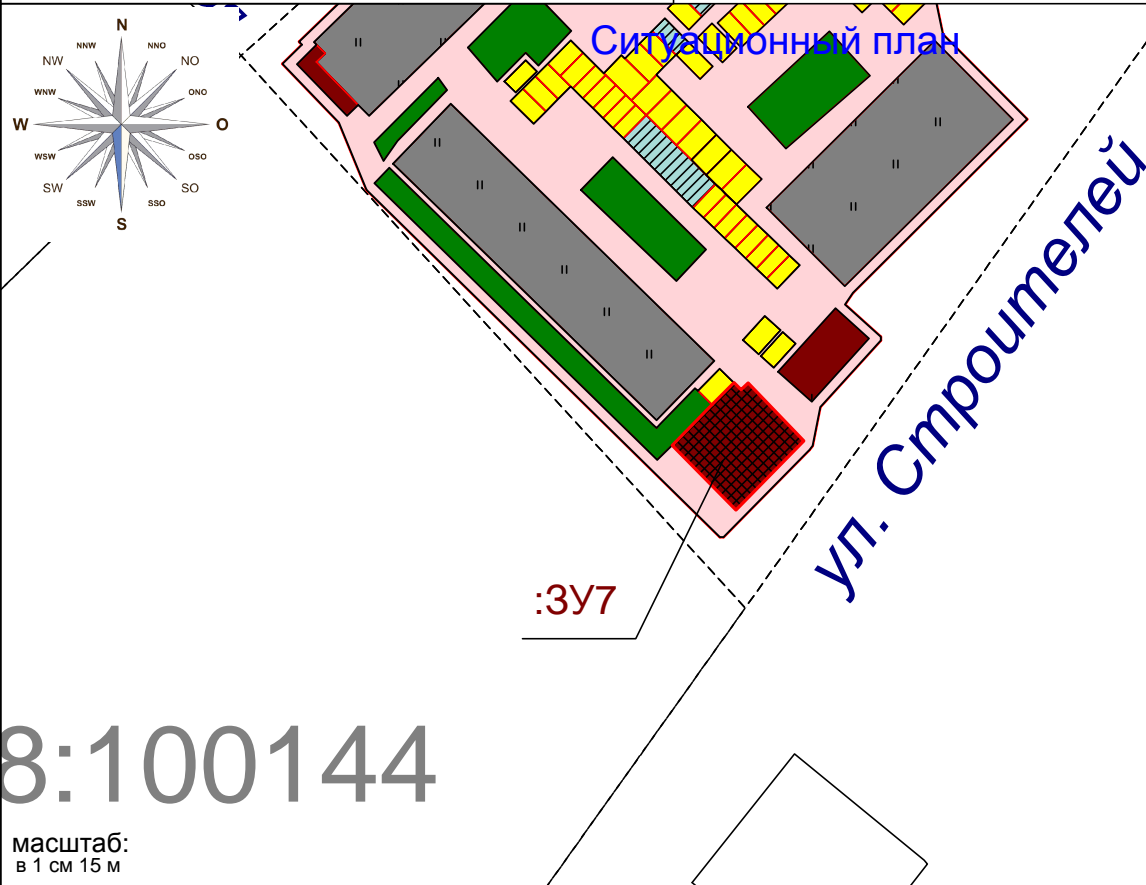
Кадастровый квартал: 15:08:0100145

Адрес: РСО-Алания, Пригородный район, с. Михайловское, ул. Степная, д. № 2

Категория земель: Земли населенных пунктов

Разрешенное использование: Магазины товаров первой необходимости

Ситуационный план



масштаб:
в 1 см 15 м

Условный номер участка: ЗУ7

Номер точки	Координаты		Длина линии (м)	Дирекционный угол
	X (м)	Y (м)		
1	67 129,77	337 526,78	6,18	44°36'
2	67 134,17	337 531,12	2,00	135°12'
3	67 132,75	337 532,53	1,99	45°49'
4	67 134,14	337 533,96	15,97	136°19'
5	67 122,59	337 544,99	19,21	224°37'
6	67 108,92	337 531,50	18,00	315°27'
7	67 121,75	337 518,87	11,26	44°36'
1	67 129,77	337 526,78		

Общий периметр: 74,62 м
Общая площадь: 344 кв.м

Система координат МСК-15

Условные обозначения



– проектируемое местоположение границ ЗУ

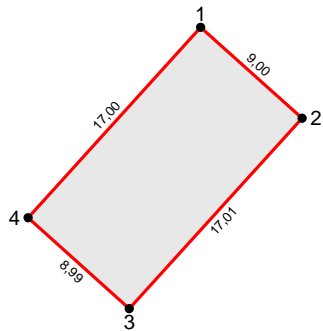
СХЕМА РАСПОЛОЖЕНИЯ ЗЕМЕЛЬНОГО УЧАСТКА утверждена НА КАДАСТРОВОМ ПЛАНЕ ТЕРРИТОРИИ

(наименование док-та об утверждении)

(решение об утверждении схемы или соглашение о перераспределении земельных участков)

№ _____, _____ 2015г.

Чертеж границ ЗУ



масштаб:
в 1 см 5 м

Кадастровый квартал: 15:08:0100145

Адрес: РСО-Алания, Пригородный район, с. Михайловское, ул. Строителей, д. № 3

Категория земель: Земли населенных пунктов

Разрешенное использование: Магазины товаров первой необходимости

Ситуационный план



Условный номер участка: ЗУ8				
Номер точки	Координаты		Длина линии (м)	Дирекционный угол
	X (м)	Y (м)		
1	67 148,96	337 551,26	9,00	131°54'
2	67 142,95	337 557,96	17,01	222°11'
3	67 130,35	337 546,54	8,99	311°56'
4	67 136,36	337 539,85	17,00	42°10'
1	67 148,96	337 551,26		

Общий периметр: 52,00 м
Общая площадь: 153 кв.м

Система координат МСК-15

Условные обозначения



– проектируемое местоположение границ ЗУ

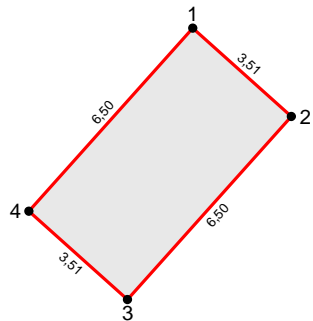
СХЕМА РАСПОЛОЖЕНИЯ ЗЕМЕЛЬНОГО УЧАСТКА утверждена НА КАДАСТРОВОМ ПЛАНЕ ТЕРРИТОРИИ

(наименование док-та об утверждении)

(решение об утверждении схемы или соглашение о перераспределении земельных участков)

№ _____, _____ 2015г.

Чертеж границ ЗУ



масштаб:
в 1 см 2 м

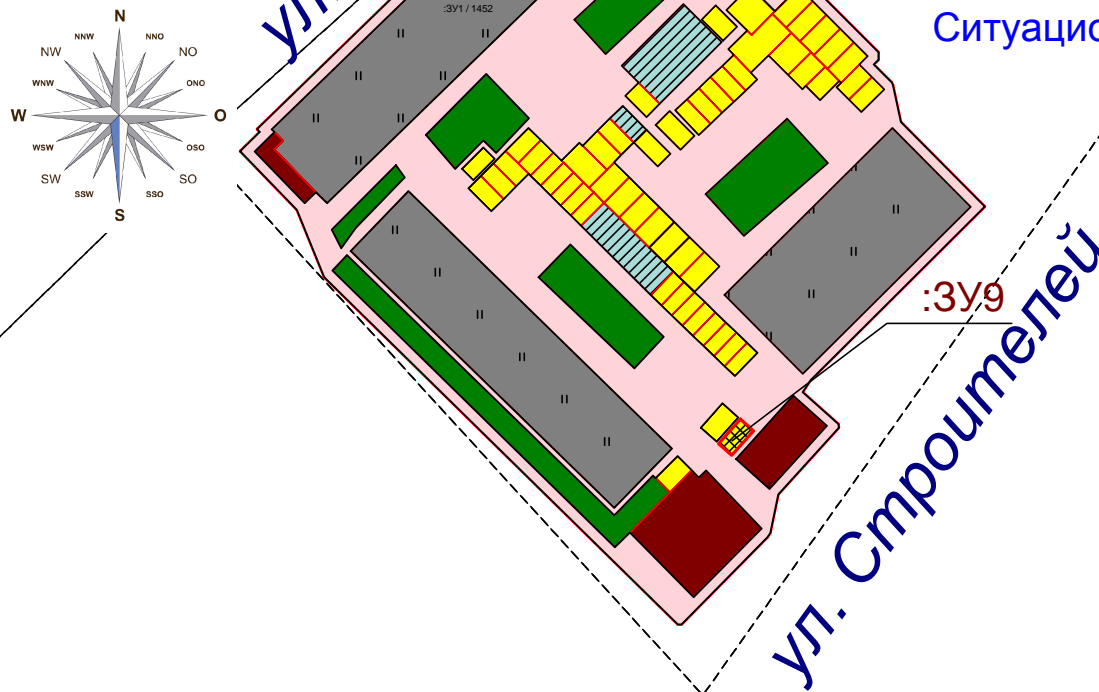
Кадастровый квартал: 15:08:0100145

Адрес: РСО-Алания, Пригородный район, с. Михайловское

Категория земель: Земли населенных пунктов

Разрешенное использование: Гаражи боксового типа

Ситуационный план



Условный номер участка: ЗУ9				
Номер точки	Координаты		Длина линии (м)	Дирекционный угол
	X (м)	Y (м)		
1	67 144,26	337 540,77	3,51	131°53'
2	67 141,92	337 543,38	6,50	221°53'
3	67 137,08	337 539,04	3,51	311°53'
4	67 139,42	337 536,43	6,50	41°53'
1	67 144,26	337 540,77		

Общий периметр: 20,01 м
Общая площадь: 23 кв.м

Система координат МСК-15

Условные обозначения



– проектируемое местоположение границ ЗУ

масштаб:
в 1 см 15 м

100144

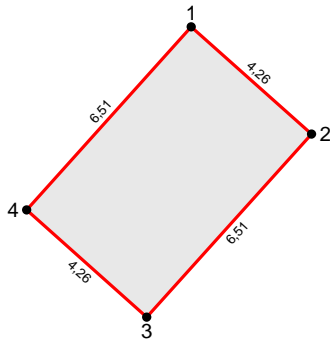
СХЕМА РАСПОЛОЖЕНИЯ ЗЕМЕЛЬНОГО УЧАСТКА утверждена НА КАДАСТРОВОМ ПЛАНЕ ТЕРРИТОРИИ

(наименование док-та об утверждении)

(решение об утверждении схемы или соглашение о перераспределении земельных участков)

№ _____, _____ 2015г.

Чертеж границ ЗУ



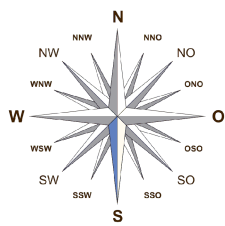
масштаб:
в 1 см 2 м

Кадастровый квартал: 15:08:0100145

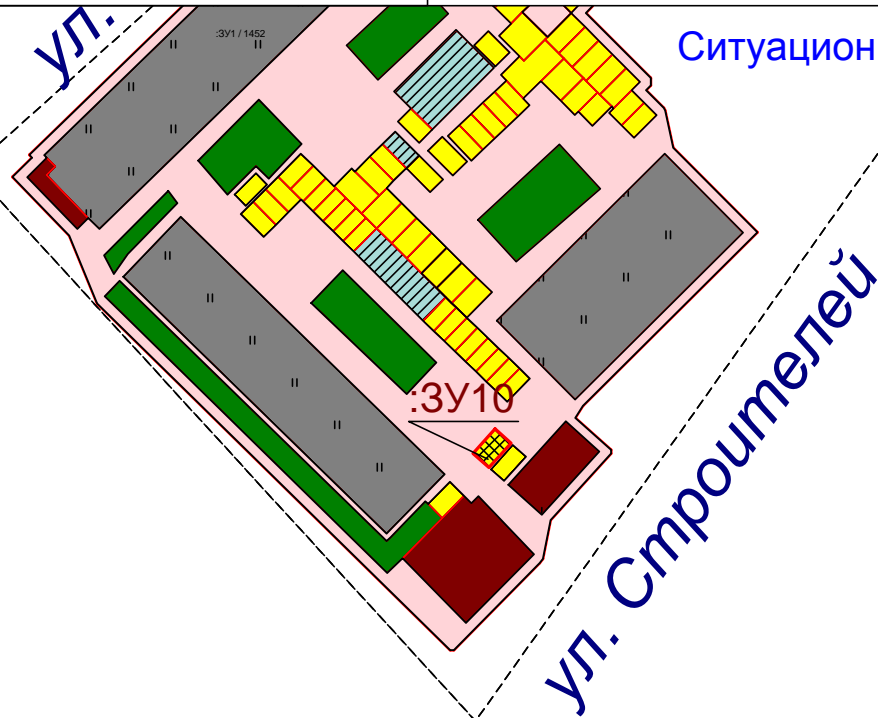
Адрес: РСО-Алания, Пригородный район, с. Михайловское

Категория земель: Земли населенных пунктов

Разрешенное использование: Гаражи боксового типа



Ситуационный план



Условный номер участка: ЗУ10				
Номер точки	Координаты		Длина линии (м)	Дирекционный угол
	X (м)	Y (м)		
1	67 147,43	337 537,23	4,26	131°46'
2	67 144,59	337 540,41	6,51	222°01'
3	67 139,75	337 536,05	4,26	311°51'
4	67 142,59	337 532,88	6,51	41°57'
1	67 147,43	337 537,23		

Общий периметр: 21,54 м
Общая площадь: 28 кв.м

Система координат МСК-15

Условные обозначения



– проектируемое местоположение границ ЗУ

масштаб:
в 1 см 15 м

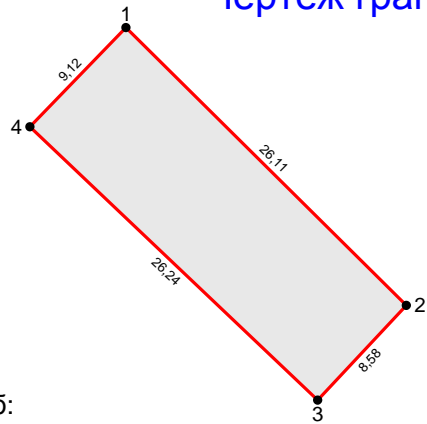
СХЕМА РАСПОЛОЖЕНИЯ ЗЕМЕЛЬНОГО УЧАСТКА утверждена НА КАДАСТРОВОМ ПЛАНЕ ТЕРРИТОРИИ

(наименование док-та об утверждении)

(решение об утверждении схемы или соглашение о перераспределении земельных участков)

№ _____, _____ 2015г.

Чертеж границ ЗУ



масштаб:
в 1 см 5 м

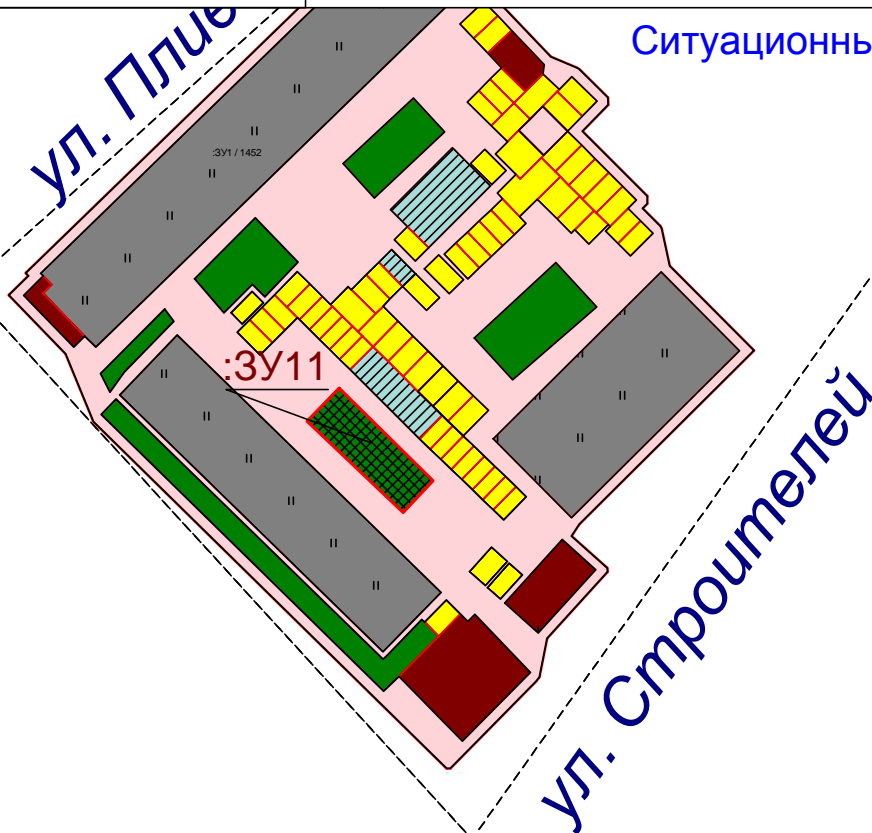
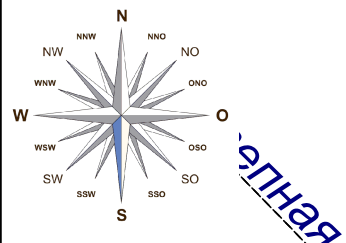
Кадастровый квартал: 15:08:0100145

Адрес: РСО-Алания, Пригородный район, с. Михайловское

Категория земель: Земли населенных пунктов

Разрешенное использование: Дворовые площадки: детские, спортивные, хозяйственные, отдыха (для многоквартирных жилых домов)

Ситуационный план



масштаб:
в 1 см 15 м

Условный номер участка: ЗУ11				
Номер точки	Координаты		Длина линии (м)	Дирекционный угол
	X (м)	Y (м)		
1	67 178,95	337 507,05	26,11	134°43'
2	67 160,58	337 525,60	8,58	223°10'
3	67 154,32	337 519,73	26,24	313°33'
4	67 172,40	337 500,71	9,12	44°04'
1	67 178,95	337 507,05		

Общий периметр: 70,05 м
Общая площадь: 232 кв.м

Система координат МСК-15

Условные обозначения



– проектируемое местоположение границ ЗУ

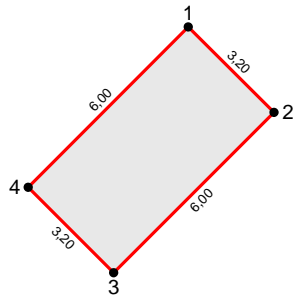
СХЕМА РАСПОЛОЖЕНИЯ ЗЕМЕЛЬНОГО УЧАСТКА утверждена НА КАДАСТРОВОМ ПЛАНЕ ТЕРРИТОРИИ

(наименование док-та об утверждении)

(решение об утверждении схемы или соглашение о перераспределении земельных участков)

№ _____, _____ 2015г.

Чертеж границ ЗУ



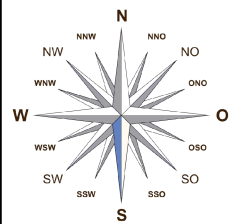
масштаб:
в 1 см 2 м

Кадастровый квартал: 15:08:0100145

Адрес: РСО-Алания, Пригородный район, с. Михайловское

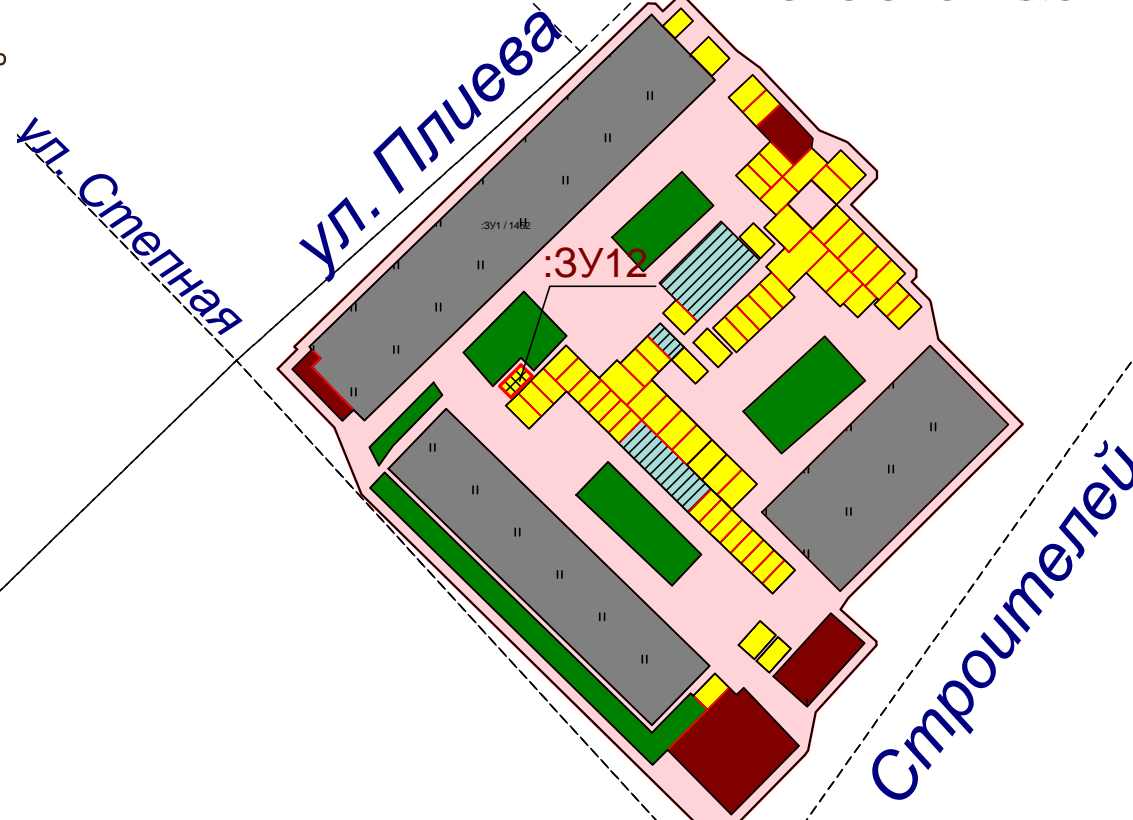
Категория земель: Земли населенных пунктов

Разрешенное использование: Гаражи боксового типа



15:08:100140

Ситуационный план 15:08:0100145



масштаб:
в 1 см 15 м

Условный номер участка: ЗУ12				
Номер точки	Координаты		Длина линии (м)	Дирекционный угол
	X (м)	Y (м)		
1	67 198,17	337 489,79	3,20	134°52'
2	67 195,91	337 492,06	6,00	225°04'
3	67 191,67	337 487,81	3,20	315°00'
4	67 193,93	337 485,55	6,00	45°00'
1	67 198,17	337 489,79		

Общий периметр: 18,40 м
Общая площадь: 19 кв.м

Система координат МСК-15

Условные обозначения



– проектируемое местоположение границ ЗУ

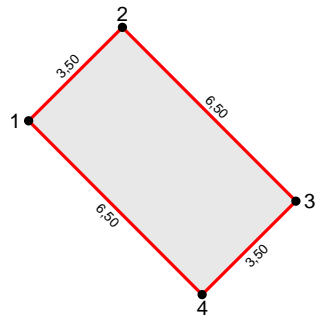
СХЕМА РАСПОЛОЖЕНИЯ ЗЕМЕЛЬНОГО УЧАСТКА утверждена НА КАДАСТРОВОМ ПЛАНЕ ТЕРРИТОРИИ

(наименование док-та об утверждении)

(решение об утверждении схемы или соглашение о перераспределении земельных участков)

№ _____, _____ 2015г.

Чертеж границ ЗУ



масштаб:
в 1 см 2 м

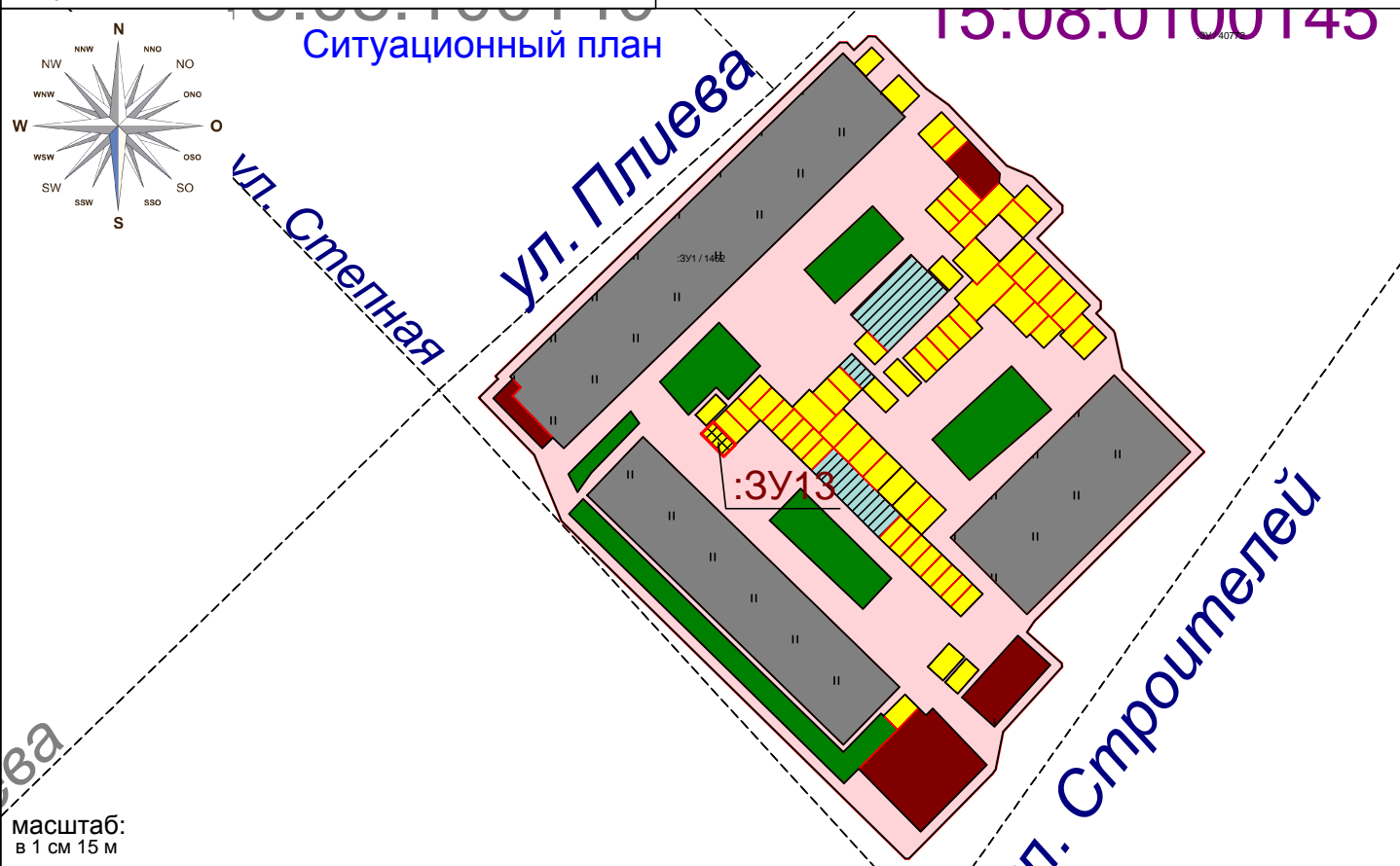
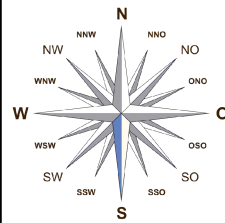
Кадастровый квартал: 15:08:0100145

Адрес: РСО-Алания, Пригородный район, с. Михайловское

Категория земель: Земли населенных пунктов

Разрешенное использование: Гаражи боксового типа

Ситуационный план



масштаб:
в 1 см 15 м

Условный номер участка: ЗУ13				
Номер точки	Координаты		Длина линии (м)	Дирекционный угол
	X (м)	Y (м)		
1	67 190,06	337 486,77	3,50	45°07'
2	67 192,53	337 489,25	6,50	135°04'
3	67 187,93	337 493,84	3,50	225°07'
4	67 185,46	337 491,36	6,50	315°04'
1	67 190,06	337 486,77		

Общий периметр: 20,00 м
Общая площадь: 23 кв.м

Система координат МСК-15

Условные обозначения



– проектируемое местоположение границ ЗУ

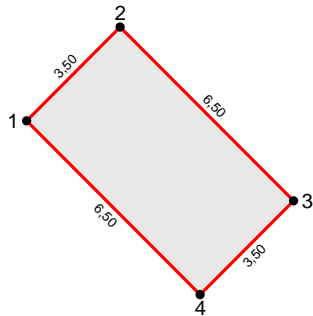
СХЕМА РАСПОЛОЖЕНИЯ ЗЕМЕЛЬНОГО УЧАСТКА утверждена НА КАДАСТРОВОМ ПЛАНЕ ТЕРРИТОРИИ

(наименование док-та об утверждении)

(решение об утверждении схемы или соглашение о перераспределении земельных участков)

№ _____, _____ 2015г.

Чертеж границ ЗУ



масштаб:
в 1 см 2 м

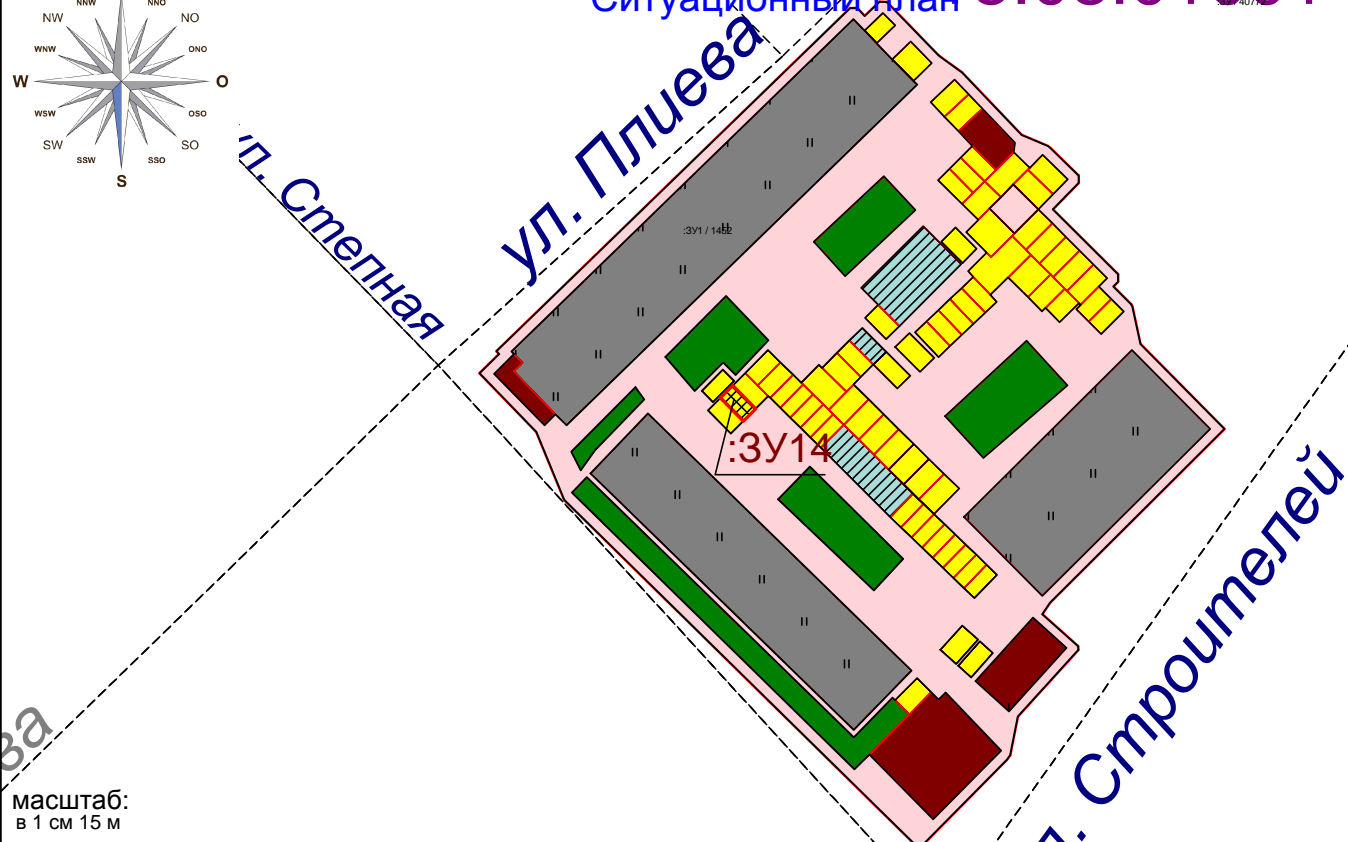
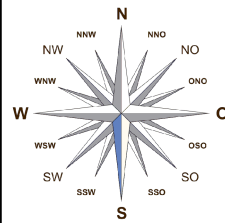
Кадастровый квартал: 15:08:0100145

Адрес: РСО-Алания, Пригородный район, с. Михайловское

Категория земель: Земли населенных пунктов

Разрешенное использование: Гаражи боксового типа

Ситуационный план 15:08:0100145



масштаб:
в 1 см 15 м

Условный номер участка: ЗУ14				
Номер точки	Координаты		Длина линии (м)	Дирекционный угол
	X (м)	Y (м)		
1	67 192,53	337 489,25	3,50	44°53'
2	67 195,01	337 491,72	6,50	135°04'
3	67 190,41	337 496,31	3,50	224°53'
4	67 187,93	337 493,84	6,50	315°04'
1	67 192,53	337 489,25		

Общий периметр: 20,00 м
Общая площадь: 23 кв.м

Система координат МСК-15

Условные обозначения
 – проектируемое местоположение границ ЗУ

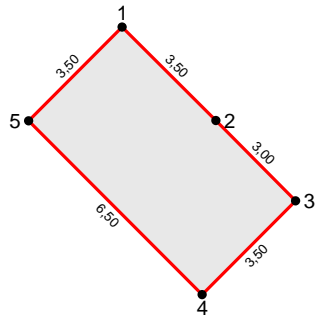
СХЕМА РАСПОЛОЖЕНИЯ ЗЕМЕЛЬНОГО УЧАСТКА утверждена НА КАДАСТРОВОМ ПЛАНЕ ТЕРРИТОРИИ

(наименование док-та об утверждении)

(решение об утверждении схемы или соглашение о перераспределении земельных участков)

№ _____, _____ 2015г.

Чертеж границ ЗУ



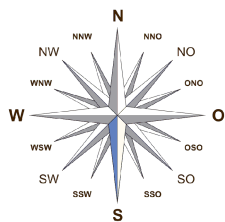
масштаб:
в 1 см 2 м

Кадастровый квартал: 15:08:0100145

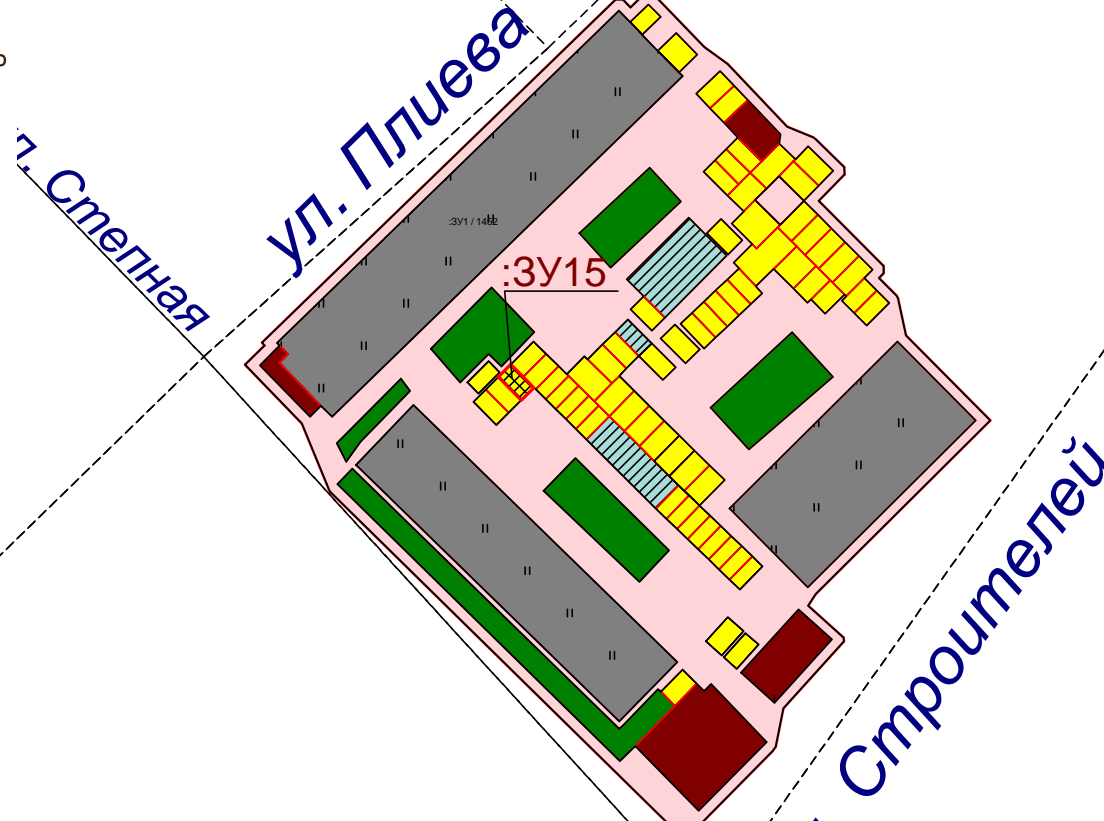
Адрес: РСО-Алания, Пригородный район, с. Михайловское

Категория земель: Земли населенных пунктов

Разрешенное использование: Гаражи боксового типа



Ситуационный план **15:08:0100145**



масштаб:
в 1 см 15 м

Условный номер участка: ЗУ15				
Номер точки	Координаты		Длина линии (м)	Дирекционный угол
	X (м)	Y (м)		
1	67 197,49	337 494,19	3,50	134°53'
2	67 195,02	337 496,67	3,00	135°16'
3	67 192,89	337 498,78	3,50	224°53'
4	67 190,41	337 496,31	6,50	315°04'
5	67 195,01	337 491,72	3,50	44°53'
1	67 197,49	337 494,19		

Общий периметр: 20,00 м
Общая площадь: 23 кв.м

Система координат МСК-15

Условные обозначения

– проектируемое местоположение границ ЗУ

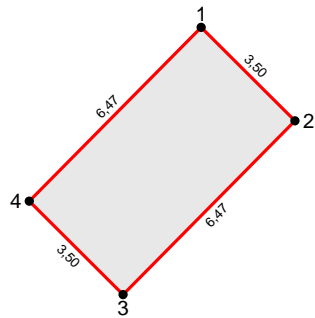
СХЕМА РАСПОЛОЖЕНИЯ ЗЕМЕЛЬНОГО УЧАСТКА утверждена НА КАДАСТРОВОМ ПЛАНЕ ТЕРРИТОРИИ

(наименование док-та об утверждении)

(решение об утверждении схемы или соглашение о перераспределении земельных участков)

№ _____, _____ 2015г.

Чертеж границ ЗУ



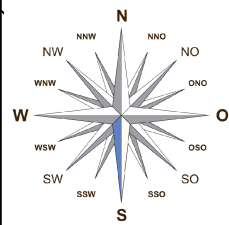
масштаб:
в 1 см 2 м

Кадастровый квартал: 15:08:0100145

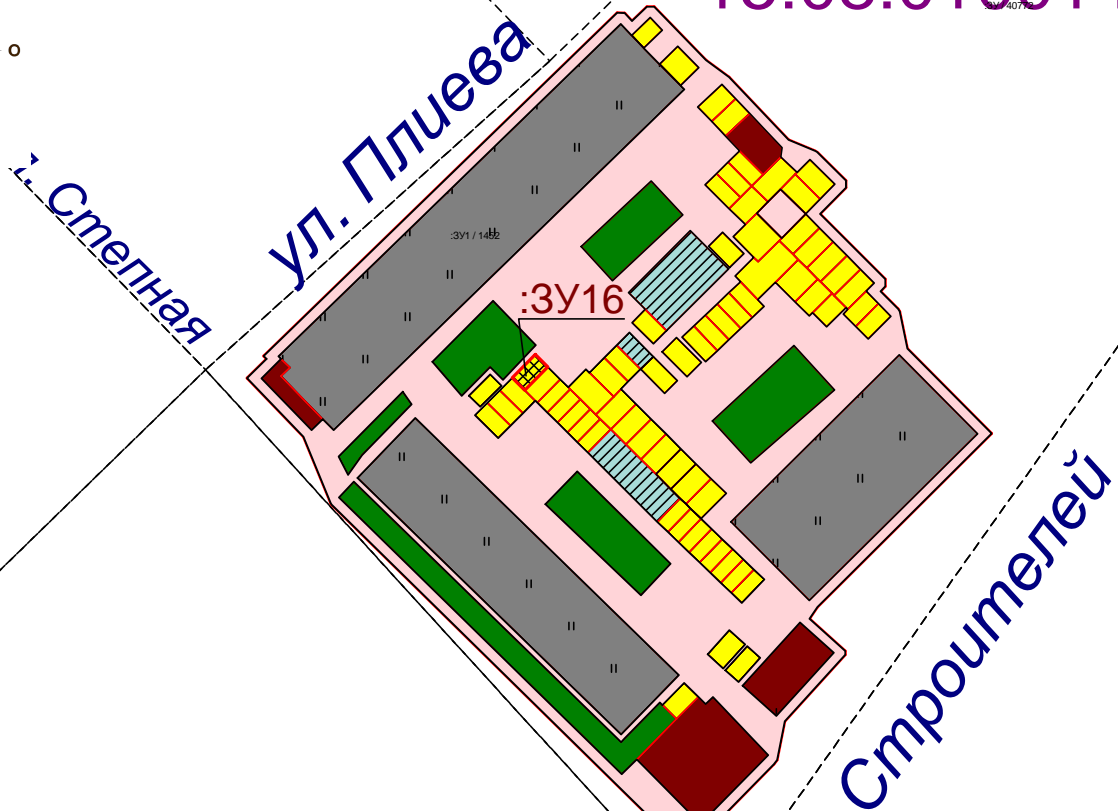
Адрес: РСО-Алания, Пригородный район, с. Михайловское

Категория земель: Земли населенных пунктов

Разрешенное использование: Гаражи боксового типа



15:08:100140 **Ситуационный план** 15:08:0100145



масштаб:
в 1 см 15 м

Условный номер участка: ЗУ16				
Номер точки	Координаты		Длина линии (м)	Дирекционный угол
	X (м)	Y (м)		
1	67 202,09	337 498,74	3,50	134°53'
2	67 199,62	337 501,22	6,47	224°41'
3	67 195,02	337 496,67	3,50	314°53'
4	67 197,49	337 494,19	6,47	44°41'
1	67 202,09	337 498,74		

Общий периметр: 19,94 м
Общая площадь: 23 кв.м

Система координат МСК-15

Условные обозначения

– проектируемое местоположение границ ЗУ

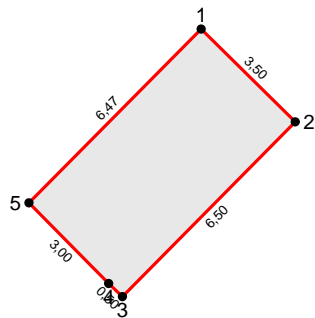
СХЕМА РАСПОЛОЖЕНИЯ ЗЕМЕЛЬНОГО УЧАСТКА утверждена НА КАДАСТРОВОМ ПЛАНЕ ТЕРРИТОРИИ

(наименование док-та об утверждении)

(решение об утверждении схемы или соглашение о перераспределении земельных участков)

№ _____, _____ 2015г.

Чертеж границ ЗУ



масштаб:
в 1 см 2 м

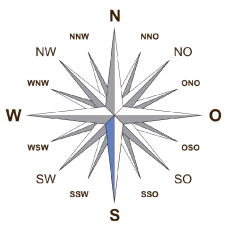
Кадастровый квартал: 15:08:0100145

Адрес: РСО-Алания, Пригородный район, с. Михайловское

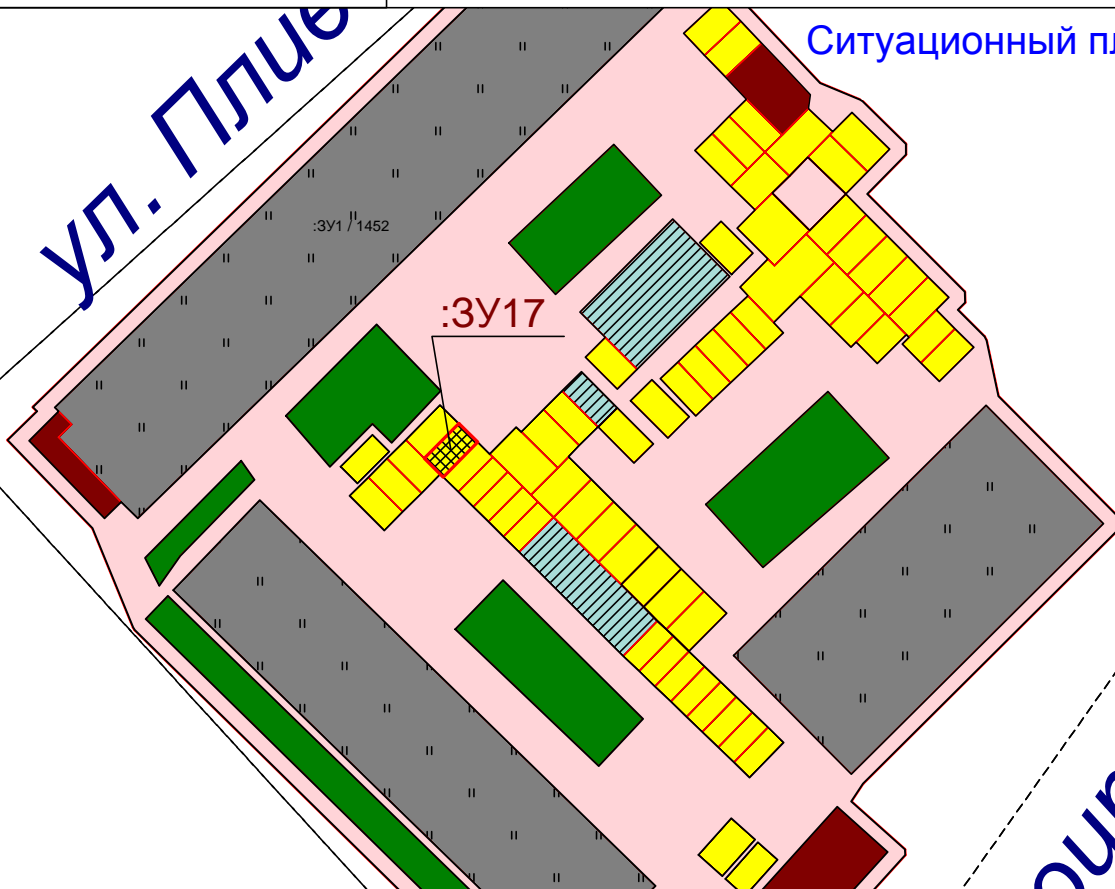
Категория земель: Земли населенных пунктов

Разрешенное использование: Гаражи боксового типа

Ситуационный план



ул. Плиев
ул. Плиев



масштаб:
в 1 см 10 м

Условный номер участка: 3У17				
Номер точки	Координаты		Длина линии (м)	Дирекционный угол
	X (м)	Y (м)		
1	67 199,62	337 501,22	3,50	134°39'
2	67 197,16	337 503,71	6,50	224°41'
3	67 192,54	337 499,14	0,50	314°12'
4	67 192,89	337 498,78	3,00	315°16'
5	67 195,02	337 496,67	6,47	44°41'
1	67 199,62	337 501,22		

Общий периметр: 19,97 м
Общая площадь: 23 кв.м

Система координат МСК-15

Условные обозначения



– проектируемое местоположение границ ЗУ

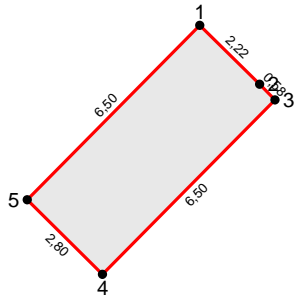
СХЕМА РАСПОЛОЖЕНИЯ ЗЕМЕЛЬНОГО УЧАСТКА утверждена НА КАДАСТРОВОМ ПЛАНЕ ТЕРРИТОРИИ

(наименование док-та об утверждении)

(решение об утверждении схемы или соглашение о перераспределении земельных участков)

№ _____, _____ 2015г.

Чертеж границ ЗУ



масштаб:
в 1 см 2 м

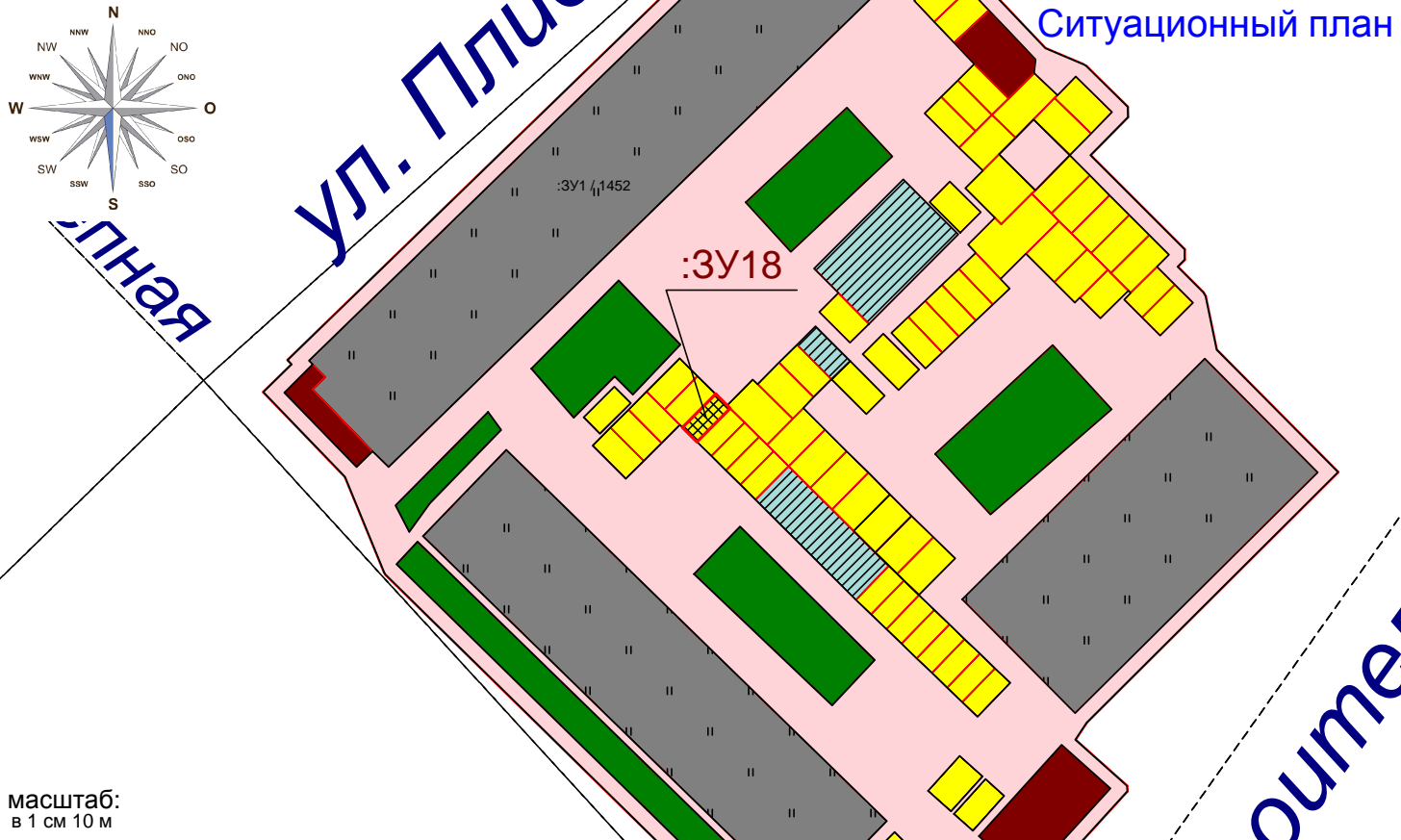
Кадастровый квартал: 15:08:0100145

Адрес: РСО-Алания, Пригородный район, с. Михайловское

Категория земель: Земли населенных пунктов

Разрешенное использование: Гаражи боксового типа

Ситуационный план



масштаб:
в 1 см 10 м

Условный номер участка: ЗУ18				
Номер точки	Координаты		Длина линии (м)	Дирекционный угол
	X (м)	Y (м)		
1	67 197,16	337 503,71	2,22	134°38'
2	67 195,60	337 505,29	0,58	135°00'
3	67 195,19	337 505,70	6,50	224°41'
4	67 190,57	337 501,13	2,80	314°43'
5	67 192,54	337 499,14	6,50	44°41'
1	67 197,16	337 503,71		

Общий периметр: 18,60 м
Общая площадь: 18 кв.м

Система координат МСК-15

Условные обозначения

– проектируемое местоположение границ ЗУ

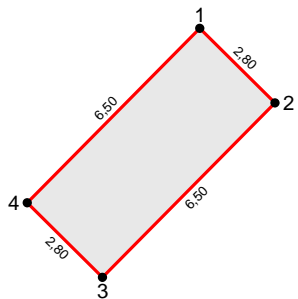
СХЕМА РАСПОЛОЖЕНИЯ ЗЕМЕЛЬНОГО УЧАСТКА утверждена НА КАДАСТРОВОМ ПЛАНЕ ТЕРРИТОРИИ

(наименование док-та об утверждении)

(решение об утверждении схемы или соглашение
о перераспределении земельных участков)

№ _____, _____ 2015г.

Чертеж границ ЗУ



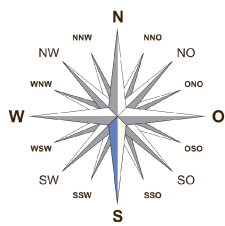
масштаб:
в 1 см 2 м

Кадастровый квартал: 15:08:0100145

Адрес: РСО-Алания, Пригородный район, с. Михайловское

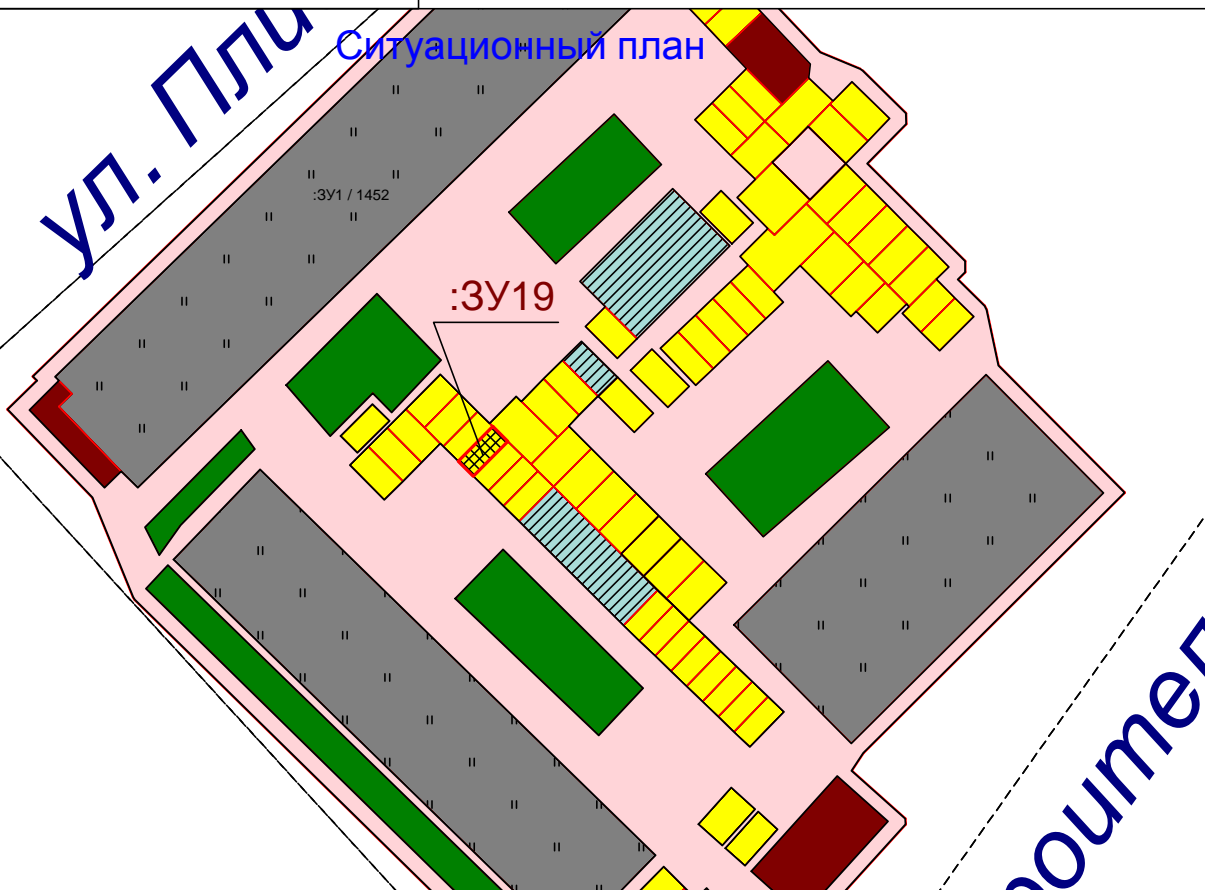
Категория земель: Земли населенных пунктов

Разрешенное использование: Гаражи боксового типа



ул. Пли
нная

Ситуационный план



масштаб:
в 1 см 10 м

Условный номер участка: ЗУ19				
Номер точки	Координаты		Длина линии (м)	Дирекционный угол
	X (м)	Y (м)		
1	67 195,19	337 505,70	2,80	134°43'
2	67 193,22	337 507,69	6,50	224°41'
3	67 188,60	337 503,12	2,80	314°43'
4	67 190,57	337 501,13	6,50	44°41'
1	67 195,19	337 505,70		

Общий периметр: 18,60 м
Общая площадь: 18 кв.м

Система координат МСК-15

Условные обозначения

– проектируемое местоположение границ ЗУ

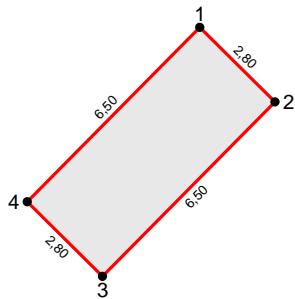
СХЕМА РАСПОЛОЖЕНИЯ ЗЕМЕЛЬНОГО УЧАСТКА утверждена НА КАДАСТРОВОМ ПЛАНЕ ТЕРРИТОРИИ

(наименование док-та об утверждении)

(решение об утверждении схемы или соглашение о перераспределении земельных участков)

№ _____, _____ 2015г.

Чертеж границ ЗУ



масштаб:
в 1 см 2 м

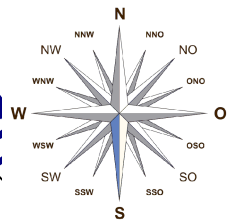
Кадастровый квартал: 15:08:0100145

Адрес: РСО-Алания, Пригородный район, с. Михайловское

Категория земель: Земли населенных пунктов

Разрешенное использование: Гаражи боксового типа

Ситуационный план



масштаб:
в 1 см 10 м

Условный номер участка: ЗУ20				
Номер точки	Координаты		Длина линии (м)	Дирекционный угол
	X (м)	Y (м)		
1	67 193,22	337 507,69	2,80	134°43'
2	67 191,25	337 509,68	6,50	224°41'
3	67 186,63	337 505,11	2,80	314°43'
4	67 188,60	337 503,12	6,50	44°41'
1	67 193,22	337 507,69		

Общий периметр: 18,60 м
Общая площадь: 18 кв.м

Система координат МСК-15

Условные обозначения



– проектируемое местоположение границ ЗУ

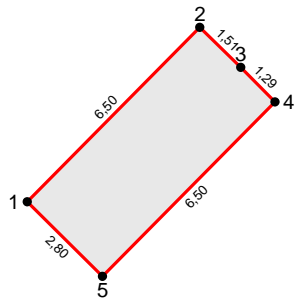
СХЕМА РАСПОЛОЖЕНИЯ ЗЕМЕЛЬНОГО УЧАСТКА утверждена НА КАДАСТРОВОМ ПЛАНЕ ТЕРРИТОРИИ

(наименование док-та об утверждении)

(решение об утверждении схемы или соглашение о перераспределении земельных участков)

№ _____, _____ 2015г.

Чертеж границ ЗУ



масштаб:
в 1 см 2 м

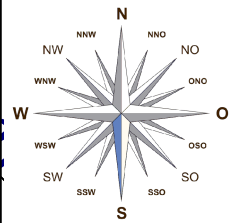
Кадастровый квартал: 15:08:0100145

Адрес: РСО-Алания, Пригородный район, с. Михайловское

Категория земель: Земли населенных пунктов

Разрешенное использование: Гаражи боксового типа

Ситуационный план



масштаб:
в 1 см 10 м

Условный номер участка: 3У21				
Номер точки	Координаты		Длина линии (м)	Дирекционный угол
	X (м)	Y (м)		
1	67 186,63	337 505,11	6,50	44°41'
2	67 191,25	337 509,68	1,51	134°28'
3	67 190,19	337 510,76	1,29	135°00'
4	67 189,28	337 511,67	6,50	224°41'
5	67 184,66	337 507,10	2,80	314°43'
1	67 186,63	337 505,11		

Общий периметр: 18,60 м
Общая площадь: 18 кв.м

Система координат МСК-15

Условные обозначения



– проектируемое местоположение границ ЗУ

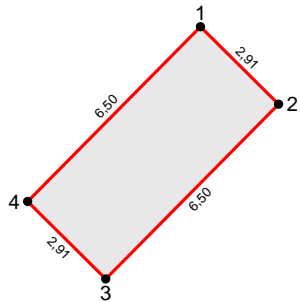
СХЕМА РАСПОЛОЖЕНИЯ ЗЕМЕЛЬНОГО УЧАСТКА утверждена НА КАДАСТРОВОМ ПЛАНЕ ТЕРРИТОРИИ

(наименование док-та об утверждении)

(решение об утверждении схемы или соглашение о перераспределении земельных участков)

№ _____, _____ 2015г.

Чертеж границ ЗУ



масштаб:
в 1 см 2 м

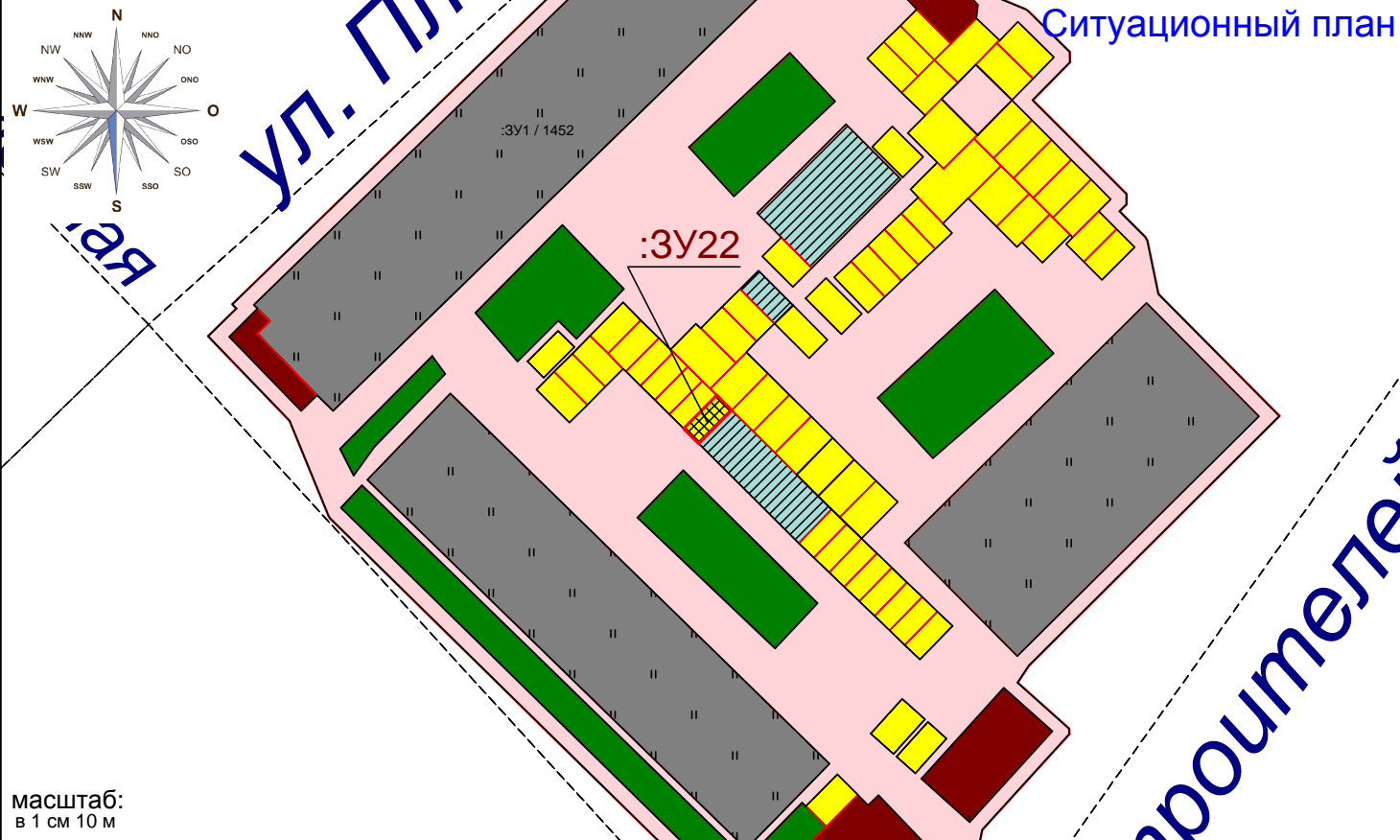
Кадастровый квартал: 15:08:0100145

Адрес: РСО-Алания, Пригородный район, с. Михайловское

Категория земель: Земли населенных пунктов

Разрешенное использование: Гаражи боксового типа

Ситуационный план



масштаб:
в 1 см 10 м

Условный номер участка: ЗУ22				
Номер точки	Координаты		Длина линии (м)	Дирекционный угол
	X (м)	Y (м)		
1	67 189,28	337 511,67	2,91	134°43'
2	67 187,23	337 513,74	6,50	224°41'
3	67 182,61	337 509,17	2,91	314°43'
4	67 184,66	337 507,10	6,50	44°41'
1	67 189,28	337 511,67		

Общий периметр: 18,82 м
Общая площадь: 19 кв.м

Система координат МСК-15

Условные обозначения



– проектируемое местоположение границ ЗУ

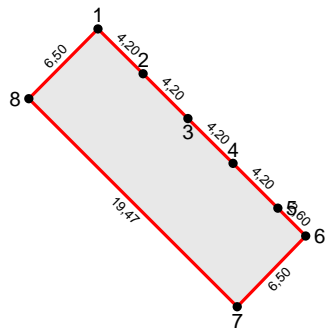
СХЕМА РАСПОЛОЖЕНИЯ ЗЕМЕЛЬНОГО УЧАСТКА утверждена НА КАДАСТРОВОМ ПЛАНЕ ТЕРРИТОРИИ

(наименование док-та об утверждении)

(решение об утверждении схемы или соглашение о перераспределении земельных участков)

№ _____, _____ 2015г.

Чертеж границ ЗУ



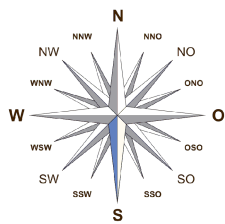
масштаб:
в 1 см 5 м

Кадастровый квартал: 15:08:0100145

Адрес: РСО-Алания, Пригородный район, с. Михайловское

Категория земель: Земли населенных пунктов

Разрешенное использование: Для иных видов использования, характерных для населенных пунктов



масштаб:
в 1 см 15 м

Условный номер участка: ЗУ23				
Номер точки	Координаты		Длина линии (м)	Дирекционный угол
	X (м)	Y (м)		
1	67 187,23	337 513,74	4,20	134°48'
2	67 184,27	337 516,72	4,20	134°48'
3	67 181,31	337 519,70	4,20	135°00'
4	67 178,34	337 522,67	4,20	135°00'
5	67 175,37	337 525,64	4,20	135°00'
6	67 173,53	337 527,48	2,60	135°00'
7	67 168,86	337 522,96	6,50	224°04'
8	67 182,61	337 509,17	19,47	314°55'
1	67 187,23	337 513,74	6,50	44°41'

Общий периметр: 51,87 м
Общая площадь: 126 кв.м

Система координат МСК-15

Условные обозначения
 – проектируемое местоположение границ ЗУ

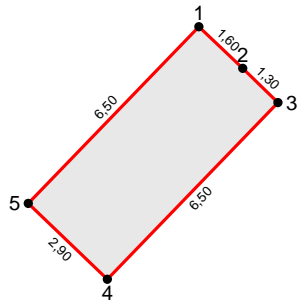
СХЕМА РАСПОЛОЖЕНИЯ ЗЕМЕЛЬНОГО УЧАСТКА утверждена НА КАДАСТРОВОМ ПЛАНЕ ТЕРРИТОРИИ

(наименование док-та об утверждении)

(решение об утверждении схемы или соглашение о перераспределении земельных участков)

№ _____, _____ 2015г.

Чертеж границ ЗУ



масштаб:
в 1 см 2 м

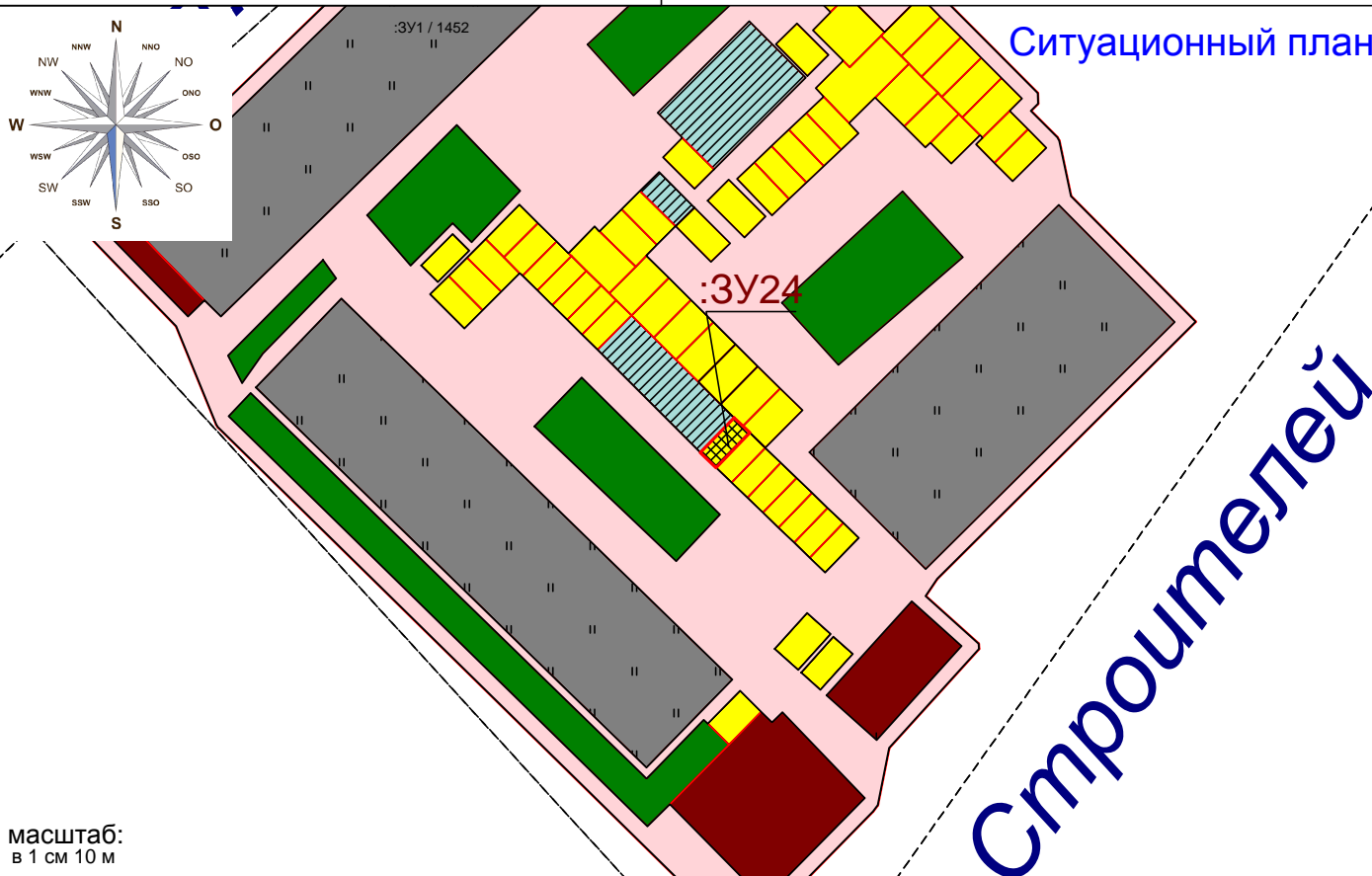
Кадастровый квартал: 15:08:0100145

Адрес: РСО-Алания, Пригородный район, с. Михайловское

Категория земель: Земли населенных пунктов

Разрешенное использование: Гаражи боксового типа

Ситуационный план



масштаб:
в 1 см 10 м

Условный номер участка: ЗУ24				
Номер точки	Координаты		Длина линии (м)	Дирекционный угол
	X (м)	Y (м)		
1	67 173,53	337 527,48	1,60	133°29'
2	67 172,43	337 528,64		
3	67 171,52	337 529,57	1,30	134°23'
4	67 166,85	337 525,05	6,50	224°04'
5	67 168,86	337 522,96	2,90	313°53'
1	67 173,53	337 527,48	6,50	44°04'

Общий периметр: 18,80 м
Общая площадь: 19 кв.м

Система координат МСК-15

Условные обозначения



– проектируемое местоположение границ ЗУ

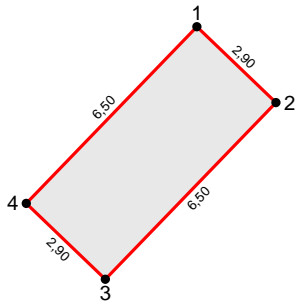
СХЕМА РАСПОЛОЖЕНИЯ ЗЕМЕЛЬНОГО УЧАСТКА утверждена НА КАДАСТРОВОМ ПЛАНЕ ТЕРРИТОРИИ

(наименование док-та об утверждении)

(решение об утверждении схемы или соглашение о перераспределении земельных участков)

№ _____, _____ 2015г.

Чертеж границ ЗУ



масштаб:
в 1 см 2 м

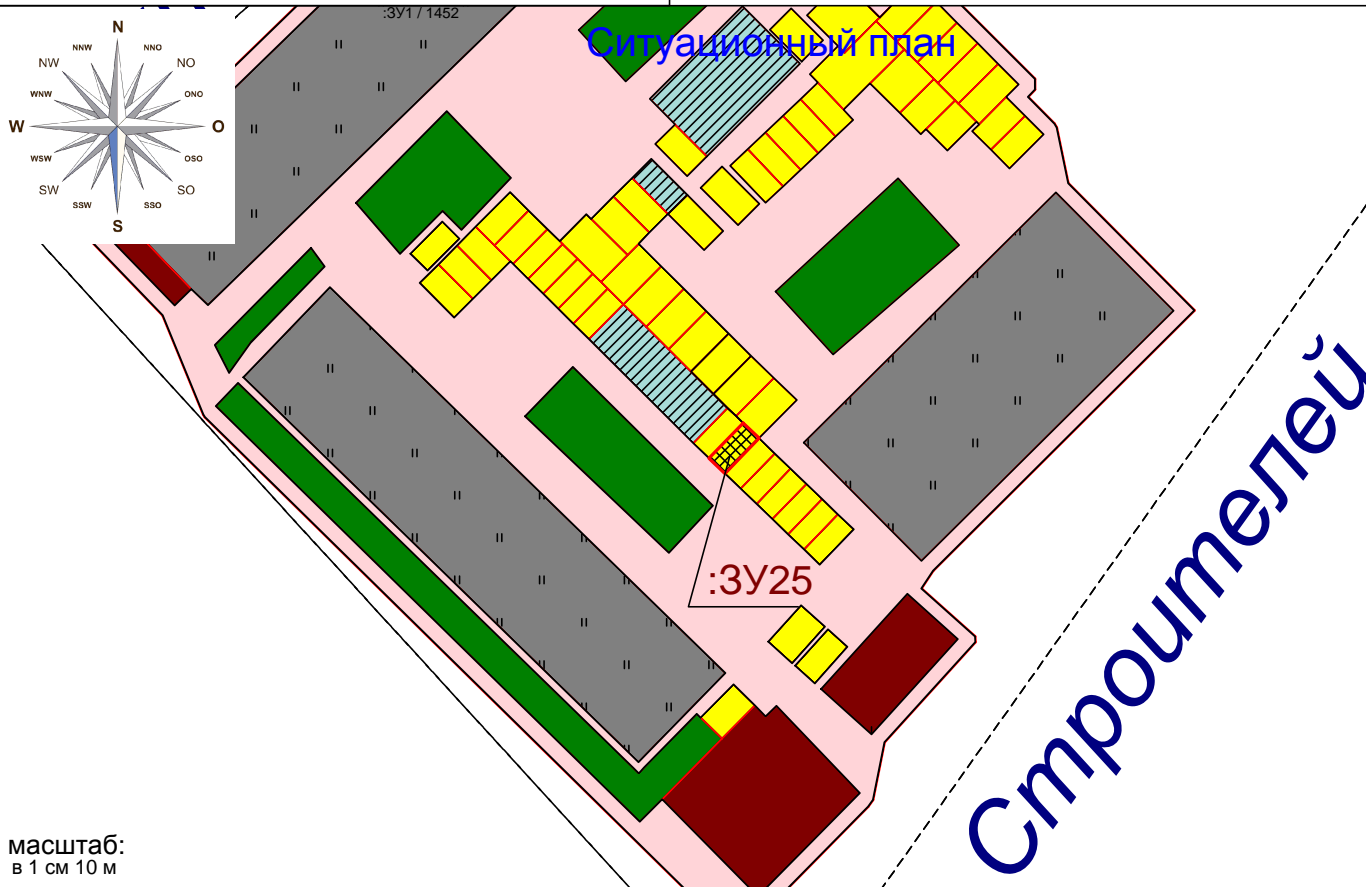
Кадастровый квартал: 15:08:0100145

Адрес: РСО-Алания, Пригородный район, с. Михайловское

Категория земель: Земли населенных пунктов

Разрешенное использование: Гаражи боксового типа

Ситуационный план



масштаб:
в 1 см 10 м

Условный номер участка: ЗУ25				
Номер точки	Координаты		Длина линии (м)	Дирекционный угол
	X (м)	Y (м)		
1	67 171,52	337 529,57	2,90	133°53'
2	67 169,51	337 531,66	6,50	224°04'
3	67 164,84	337 527,14	2,90	313°53'
4	67 166,85	337 525,05	6,50	44°04'
1	67 171,52	337 529,57		

Общий периметр: 18,80 м
Общая площадь: 19 кв.м

Система координат МСК-15

Условные обозначения



– проектируемое местоположение границ ЗУ

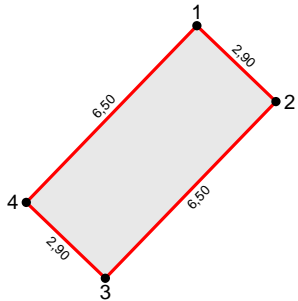
СХЕМА РАСПОЛОЖЕНИЯ ЗЕМЕЛЬНОГО УЧАСТКА утверждена НА КАДАСТРОВОМ ПЛАНЕ ТЕРРИТОРИИ

(наименование док-та об утверждении)

(решение об утверждении схемы или соглашение о перераспределении земельных участков)

№ _____, _____ 2015г.

Чертеж границ ЗУ



масштаб:
в 1 см 2 м

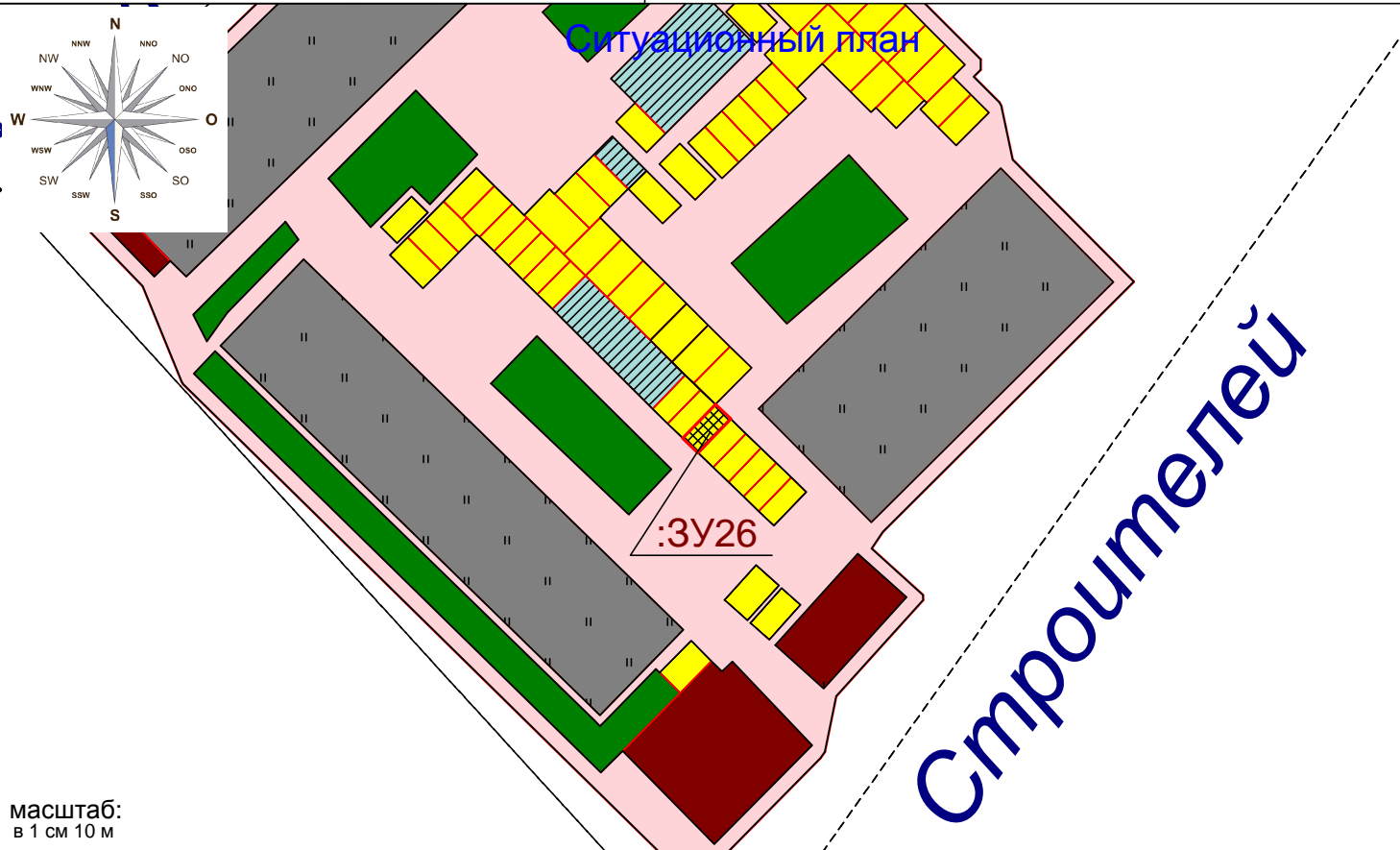
Кадастровый квартал: 15:08:0100145

Адрес: РСО-Алания, Пригородный район, с. Михайловское

Категория земель: Земли населенных пунктов

Разрешенное использование: Гаражи боксового типа

Ситуационный план



масштаб:
в 1 см 10 м

Условный номер участка: ЗУ26				
Номер точки	Координаты		Длина линии (м)	Дирекционный угол
	X (м)	Y (м)		
1	67 169,51	337 531,66	2,90	133°53'
2	67 167,50	337 533,75	6,50	224°04'
3	67 162,83	337 529,23	2,90	313°53'
4	67 164,84	337 527,14	6,50	44°04'
1	67 169,51	337 531,66		

Общий периметр: 18,80 м
Общая площадь: 19 кв.м

Система координат МСК-15

Условные обозначения



– проектируемое местоположение границ ЗУ

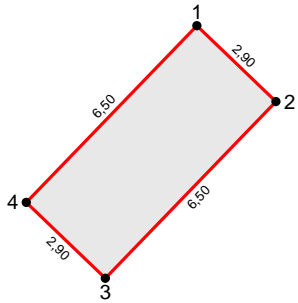
СХЕМА РАСПОЛОЖЕНИЯ ЗЕМЕЛЬНОГО УЧАСТКА утверждена НА КАДАСТРОВОМ ПЛАНЕ ТЕРРИТОРИИ

(наименование док-та об утверждении)

(решение об утверждении схемы или соглашение о перераспределении земельных участков)

№ _____, _____ 2015г.

Чертеж границ ЗУ



масштаб:
в 1 см 2 м

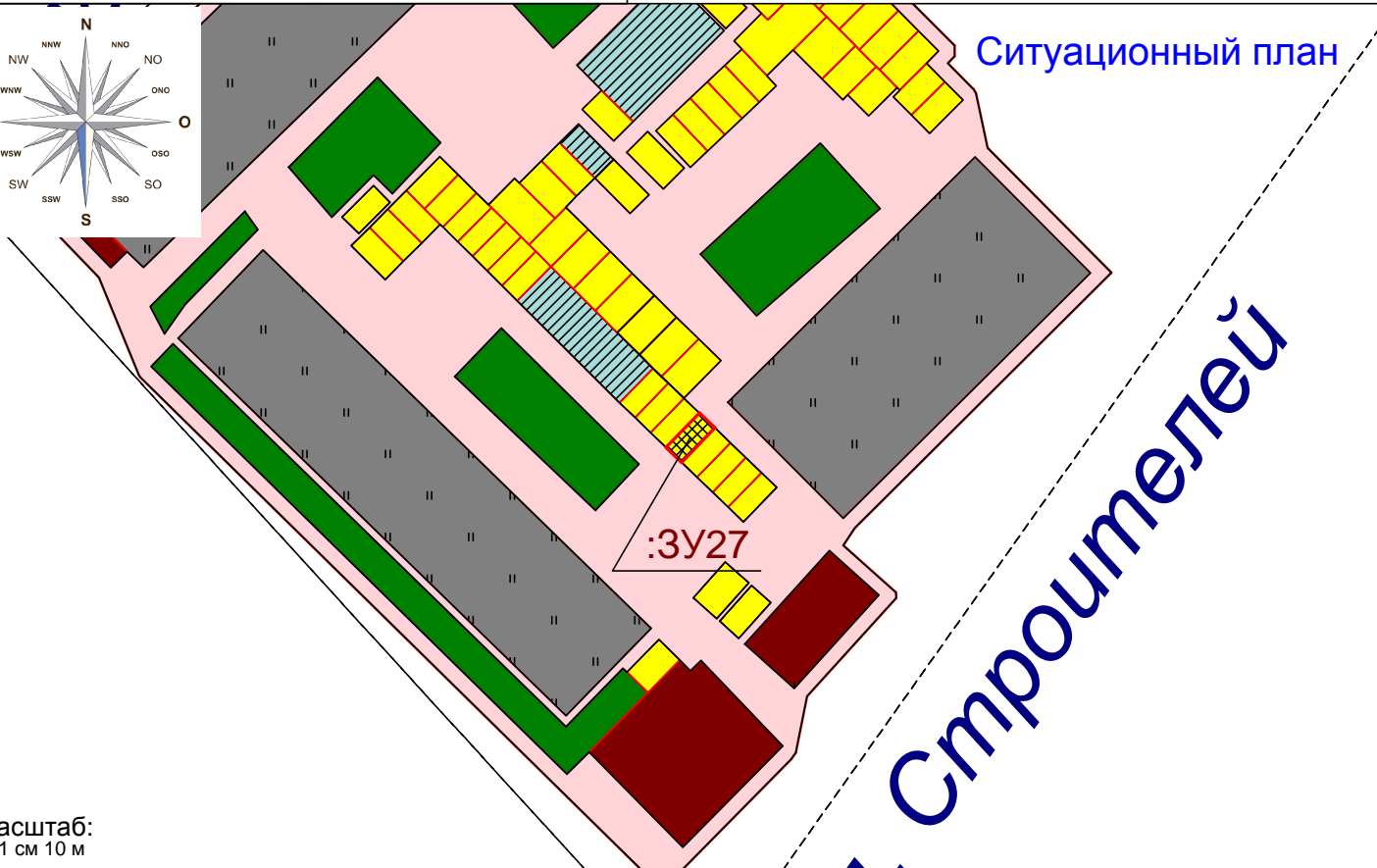
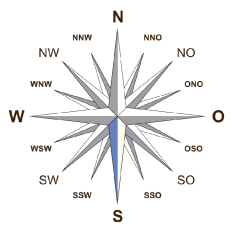
Кадастровый квартал: 15:08:0100145

Адрес: РСО-Алания, Пригородный район, с. Михайловское

Категория земель: Земли населенных пунктов

Разрешенное использование: Гаражи боксового типа

Ситуационный план



масштаб:
в 1 см 10 м

Условный номер участка: 3У27				
Номер точки	Координаты		Длина линии (м)	Дирекционный угол
	X (м)	Y (м)		
1	67 167,50	337 533,75	2,90	133°53'
2	67 165,49	337 535,84	6,50	224°04'
3	67 160,82	337 531,32	2,90	313°53'
4	67 162,83	337 529,23	6,50	44°04'
1	67 167,50	337 533,75		

Общий периметр: 18,80 м
Общая площадь: 19 кв.м

Система координат МСК-15

Условные обозначения



– проектируемое местоположение границ ЗУ

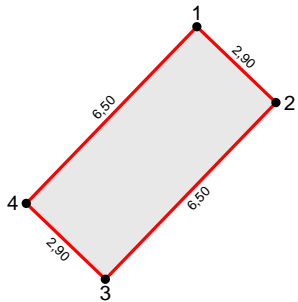
СХЕМА РАСПОЛОЖЕНИЯ ЗЕМЕЛЬНОГО УЧАСТКА утверждена НА КАДАСТРОВОМ ПЛАНЕ ТЕРРИТОРИИ

(наименование док-та об утверждении)

(решение об утверждении схемы или соглашение о перераспределении земельных участков)

№ _____, _____ 2015г.

Чертеж границ ЗУ



масштаб:
в 1 см 2 м

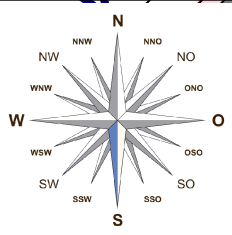
Кадастровый квартал: 15:08:0100145

Адрес: РСО-Алания, Пригородный район, с. Михайловское

Категория земель: Земли населенных пунктов

Разрешенное использование: Гаражи боксового типа

Ситуационный план



:ЗУ28

Д. Строителей

Условный номер участка: ЗУ28				
Номер точки	Координаты		Длина линии (м)	Дирекционный угол
	X (м)	Y (м)		
1	67 165,49	337 535,84	2,90	133°53'
2	67 163,48	337 537,93	6,50	224°04'
3	67 158,81	337 533,41	2,90	313°53'
4	67 160,82	337 531,32	6,50	44°04'
1	67 165,49	337 535,84		

Общий периметр: 18,80 м
Общая площадь: 19 кв.м

Система координат МСК-15

Условные обозначения



– проектируемое местоположение границ ЗУ

масштаб:
в 1 см 10 м

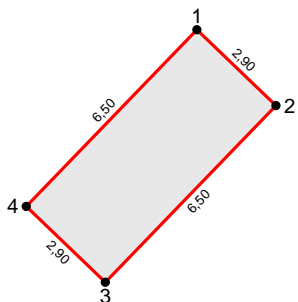
СХЕМА РАСПОЛОЖЕНИЯ ЗЕМЕЛЬНОГО УЧАСТКА утверждена НА КАДАСТРОВОМ ПЛАНЕ ТЕРРИТОРИИ

(наименование док-та об утверждении)

(решение об утверждении схемы или соглашение о перераспределении земельных участков)

№ _____, _____ 2015г.

Чертеж границ ЗУ



масштаб:
в 1 см 2 м

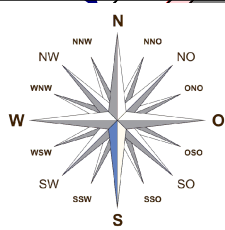
Кадастровый квартал: 15:08:0100145

Адрес: РСО-Алания, Пригородный район, с. Михайловское

Категория земель: Земли населенных пунктов

Разрешенное использование: Гаражи боксового типа

Ситуационный план



:ЗУ29

П. Строителей

Условный номер участка: ЗУ29				
Номер точки	Координаты		Длина линии (м)	Дирекционный угол
	X (м)	Y (м)		
1	67 163,48	337 537,93	2,90	133°53'
2	67 161,47	337 540,02	6,50	224°04'
3	67 156,80	337 535,50	2,90	313°53'
4	67 158,81	337 533,41	6,50	44°04'
1	67 163,48	337 537,93		

Общий периметр: 18,80 м
Общая площадь: 19 кв.м

Система координат МСК-15

Условные обозначения



– проектируемое местоположение границ ЗУ

масштаб:
в 1 см 10 м

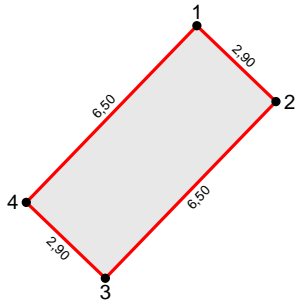
СХЕМА РАСПОЛОЖЕНИЯ ЗЕМЕЛЬНОГО УЧАСТКА утверждена НА КАДАСТРОВОМ ПЛАНЕ ТЕРРИТОРИИ

(наименование док-та об утверждении)

(решение об утверждении схемы или соглашение о перераспределении земельных участков)

№ _____, _____ 2015г.

Чертеж границ ЗУ



масштаб:
в 1 см 2 м

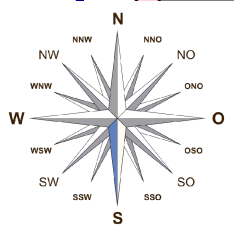
Кадастровый квартал: 15:08:0100145

Адрес: РСО-Алания, Пригородный район, с. Михайловское

Категория земель: Земли населенных пунктов

Разрешенное использование: Гаражи боксового типа

Ситуационный план



:ЗУ30

ул. Строителей

Условный номер участка: ЗУ30				
Номер точки	Координаты		Длина линии (м)	Дирекционный угол
	X (м)	Y (м)		
1	67 161,47	337 540,02	2,90	133°53'
2	67 159,46	337 542,11	6,50	224°04'
3	67 154,79	337 537,59	2,90	313°53'
4	67 156,80	337 535,50	6,50	44°04'
1	67 161,47	337 540,02		

Общий периметр: 18,80 м
Общая площадь: 19 кв.м

Система координат МСК-15

Условные обозначения



– проектируемое местоположение границ ЗУ

масштаб:
в 1 см 10 м

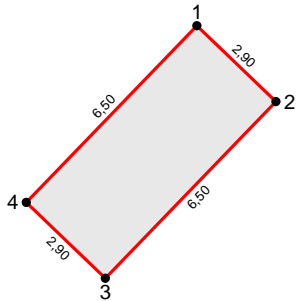
СХЕМА РАСПОЛОЖЕНИЯ ЗЕМЕЛЬНОГО УЧАСТКА утверждена НА КАДАСТРОВОМ ПЛАНЕ ТЕРРИТОРИИ

(наименование док-та об утверждении)

(решение об утверждении схемы или соглашение о перераспределении земельных участков)

№ _____, _____ 2015г.

Чертеж границ ЗУ



масштаб:
в 1 см 2 м

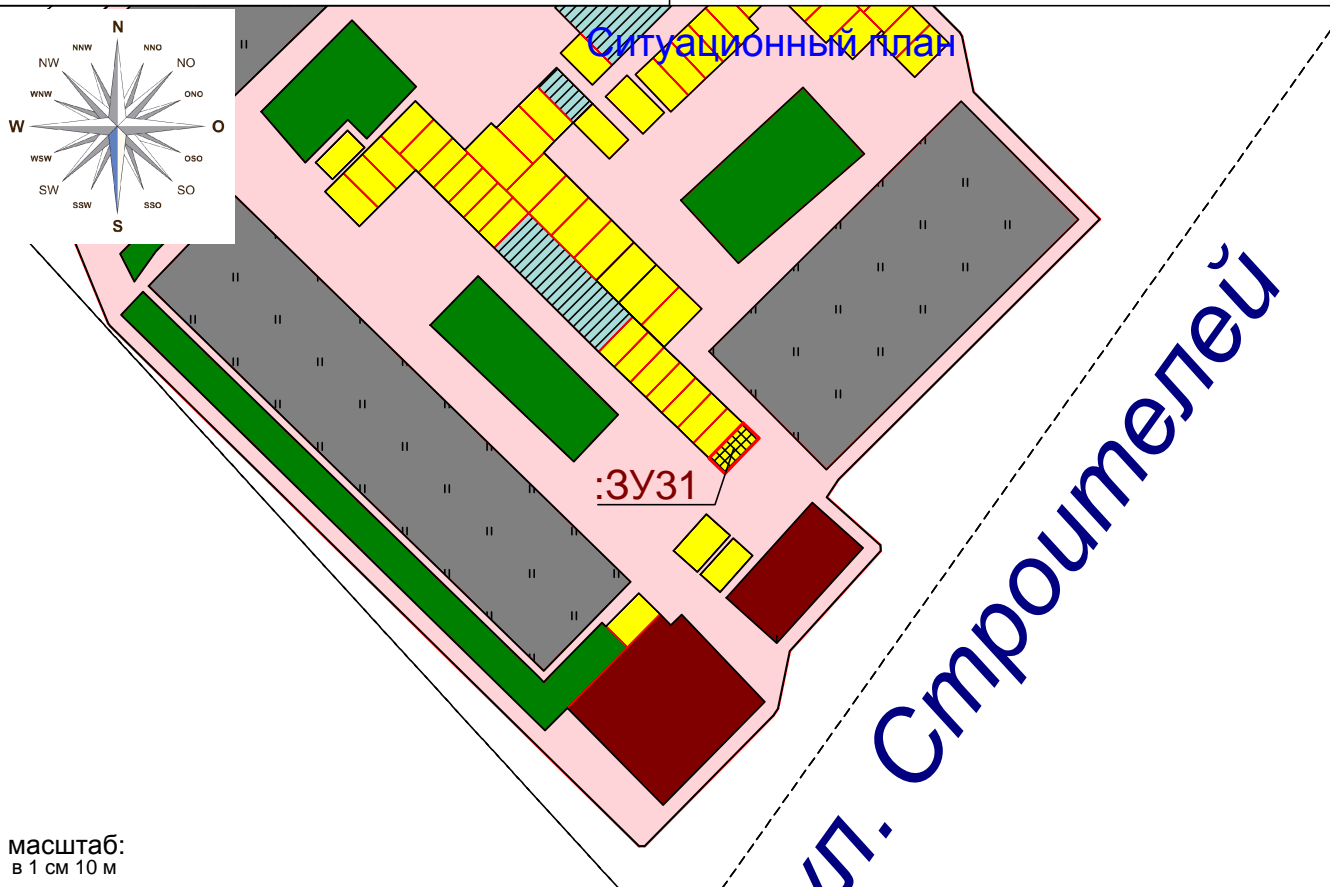
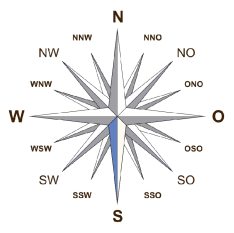
Кадастровый квартал: 15:08:0100145

Адрес: РСО-Алания, Пригородный район, с. Михайловское

Категория земель: Земли населенных пунктов

Разрешенное использование: Гаражи боксового типа

Ситуационный план



масштаб:
в 1 см 10 м

Условный номер участка: ЗУ31				
Номер точки	Координаты		Длина линии (м)	Дирекционный угол
	X (м)	Y (м)		
1	67 159,46	337 542,11	2,90	133°53'
2	67 157,45	337 544,20	6,50	224°04'
3	67 152,78	337 539,68	2,90	313°53'
4	67 154,79	337 537,59	6,50	44°04'
1	67 159,46	337 542,11		

Общий периметр: 18,80 м
Общая площадь: 19 кв.м

Система координат МСК-15

Условные обозначения



– проектируемое местоположение границ ЗУ

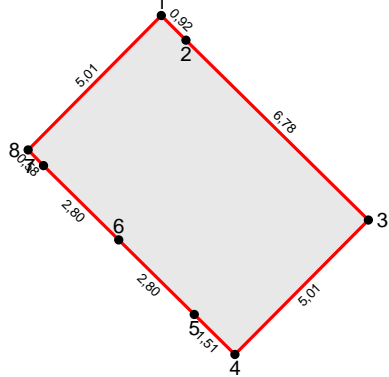
СХЕМА РАСПОЛОЖЕНИЯ ЗЕМЕЛЬНОГО УЧАСТКА утверждена НА КАДАСТРОВОМ ПЛАНЕ ТЕРРИТОРИИ

(наименование док-та об утверждении)

(решение об утверждении схемы или соглашение о перераспределении земельных участков)

№ _____, _____ 2015г.

Чертеж границ ЗУ



масштаб:
в 1 см 2 м

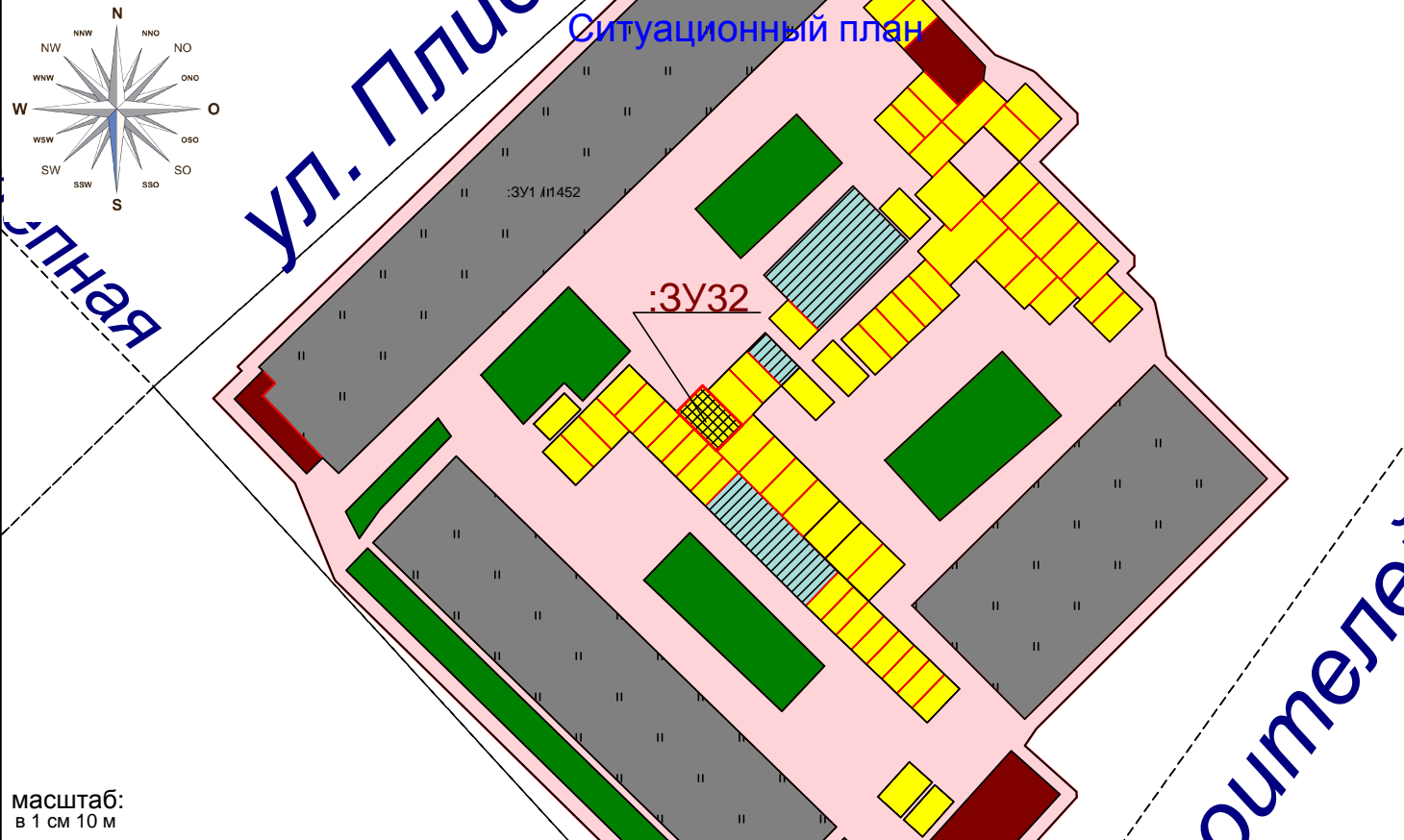
Кадастровый квартал: 15:08:0100145

Адрес: РСО-Алания, Пригородный район, с. Михайловское

Категория земель: Земли населенных пунктов

Разрешенное использование: Гаражи боксового типа

Ситуационный план



масштаб:
в 1 см 10 м

Условный номер участка: ЗУ32				
Номер точки	Координаты		Длина линии (м)	Дирекционный угол
	X (м)	Y (м)		
1	67 199,16	337 508,81	0,92	135°00'
2	67 198,51	337 509,46	6,78	134°35'
3	67 193,75	337 514,29	5,01	224°45'
4	67 190,19	337 510,76	1,51	314°28'
5	67 191,25	337 509,68	2,80	314°43'
6	67 193,22	337 507,69	2,80	314°43'
7	67 195,19	337 505,70	0,58	315°00'
8	67 195,60	337 505,29	5,01	44°41'
1	67 199,16	337 508,81		

Общий периметр: 25,41 м
Общая площадь: 39 кв.м

Система координат МСК-15

Условные обозначения



– проектируемое местоположение границ ЗУ

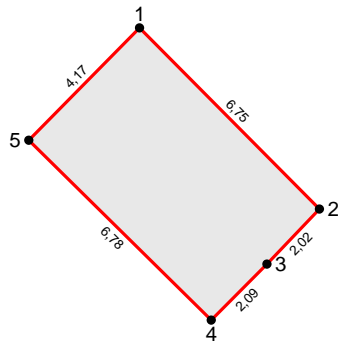
СХЕМА РАСПОЛОЖЕНИЯ ЗЕМЕЛЬНОГО УЧАСТКА утверждена НА КАДАСТРОВОМ ПЛАНЕ ТЕРРИТОРИИ

(наименование док-та об утверждении)

(решение об утверждении схемы или соглашение о перераспределении земельных участков)

№ _____, _____ 2015г.

Чертеж границ ЗУ



масштаб:
в 1 см 2 м

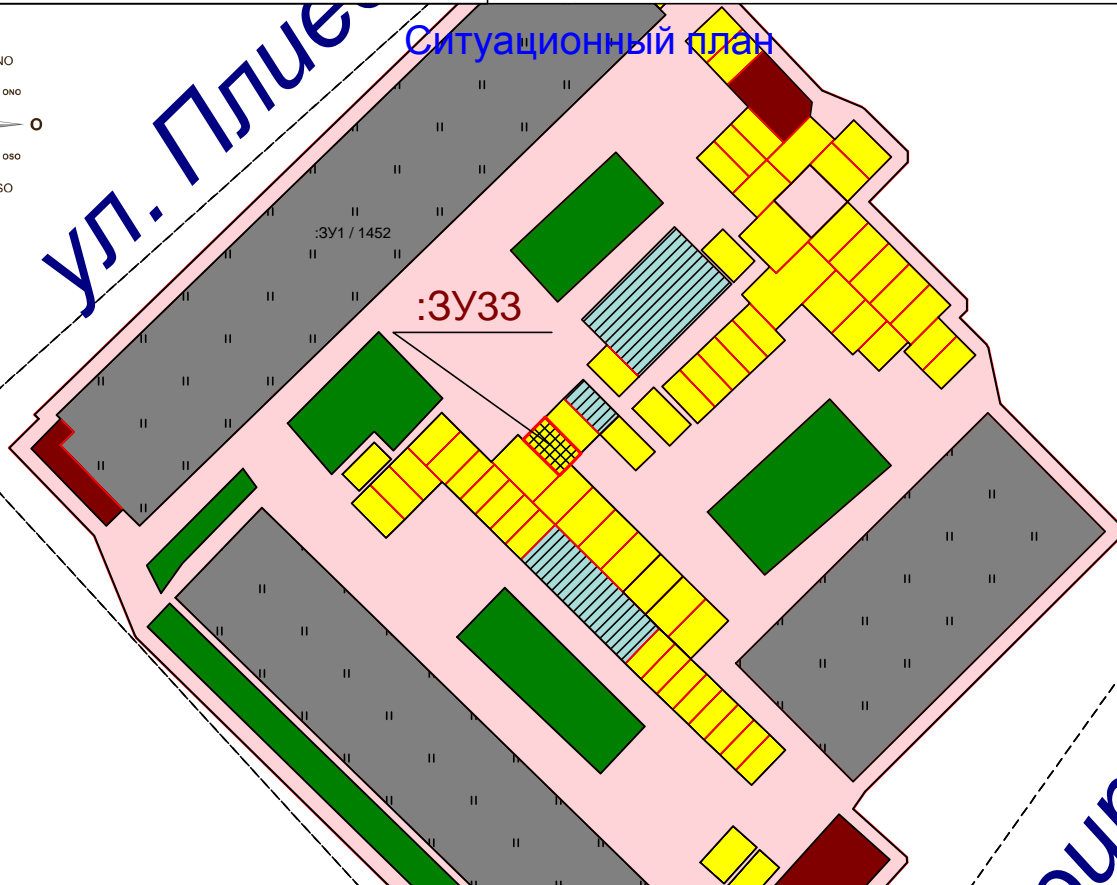
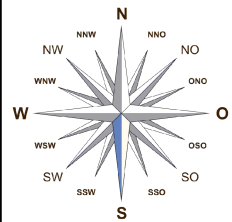
Кадастровый квартал: 15:08:0100145

Адрес: РСО-Алания, Пригородный район, с. Михайловское

Категория земель: Земли населенных пунктов

Разрешенное использование: Гаражи боксового типа

Ситуационный план



масштаб:
в 1 см 10 м

Условный номер участка: ЗУ33				
Номер точки	Координаты		Длина линии (м)	Дирекционный угол
	X (м)	Y (м)		
1	67 201,48	337 512,39	6,75	135°11'
2	67 196,69	337 517,15	2,02	223°36'
3	67 195,23	337 515,76	2,09	224°48'
4	67 193,75	337 514,29	6,78	314°35'
5	67 198,51	337 509,46	6,78	314°35'
1	67 201,48	337 512,39	4,17	44°37'

Общий периметр: 21,81 м
Общая площадь: 28 кв.м

Система координат МСК-15

Условные обозначения



– проектируемое местоположение границ ЗУ

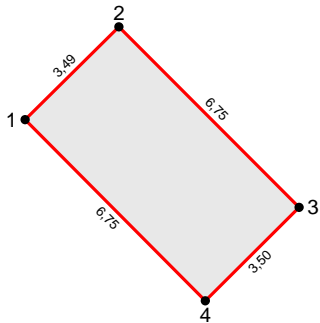
СХЕМА РАСПОЛОЖЕНИЯ ЗЕМЕЛЬНОГО УЧАСТКА утверждена НА КАДАСТРОВОМ ПЛАНЕ ТЕРРИТОРИИ

(наименование док-та об утверждении)

(решение об утверждении схемы или соглашение о перераспределении земельных участков)

№ _____, _____ 2015г.

Чертеж границ ЗУ



масштаб:
в 1 см 2 м

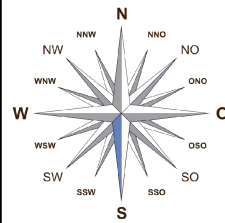
Кадастровый квартал: 15:08:0100145

Адрес: РСО-Алания, Пригородный район, с. Михайловское

Категория земель: Земли населенных пунктов

Разрешенное использование: Гаражи боксового типа

Ситуационный план



масштаб:
в 1 см 10 м

Условный номер участка: ЗУ34				
Номер точки	Координаты		Длина линии (м)	Дирекционный угол
	X (м)	Y (м)		
1	67 201,48	337 512,39	3,49	45°14'
2	67 203,94	337 514,87	6,75	135°07'
3	67 199,16	337 519,63	3,50	225°07'
4	67 196,69	337 517,15	6,75	315°11'
1	67 201,48	337 512,39		

Общий периметр: 20,49 м
Общая площадь: 24 кв.м

Система координат МСК-15

Условные обозначения



– проектируемое местоположение границ ЗУ

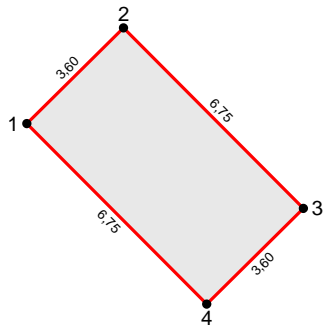
СХЕМА РАСПОЛОЖЕНИЯ ЗЕМЕЛЬНОГО УЧАСТКА утверждена НА КАДАСТРОВОМ ПЛАНЕ ТЕРРИТОРИИ

(наименование док-та об утверждении)

(решение об утверждении схемы или соглашение о перераспределении земельных участков)

№ _____, _____ 2015г.

Чертеж границ ЗУ



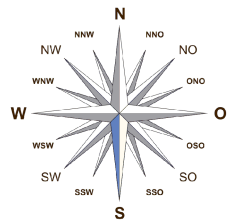
масштаб:
в 1 см 2 м

Кадастровый квартал: 15:08:0100145

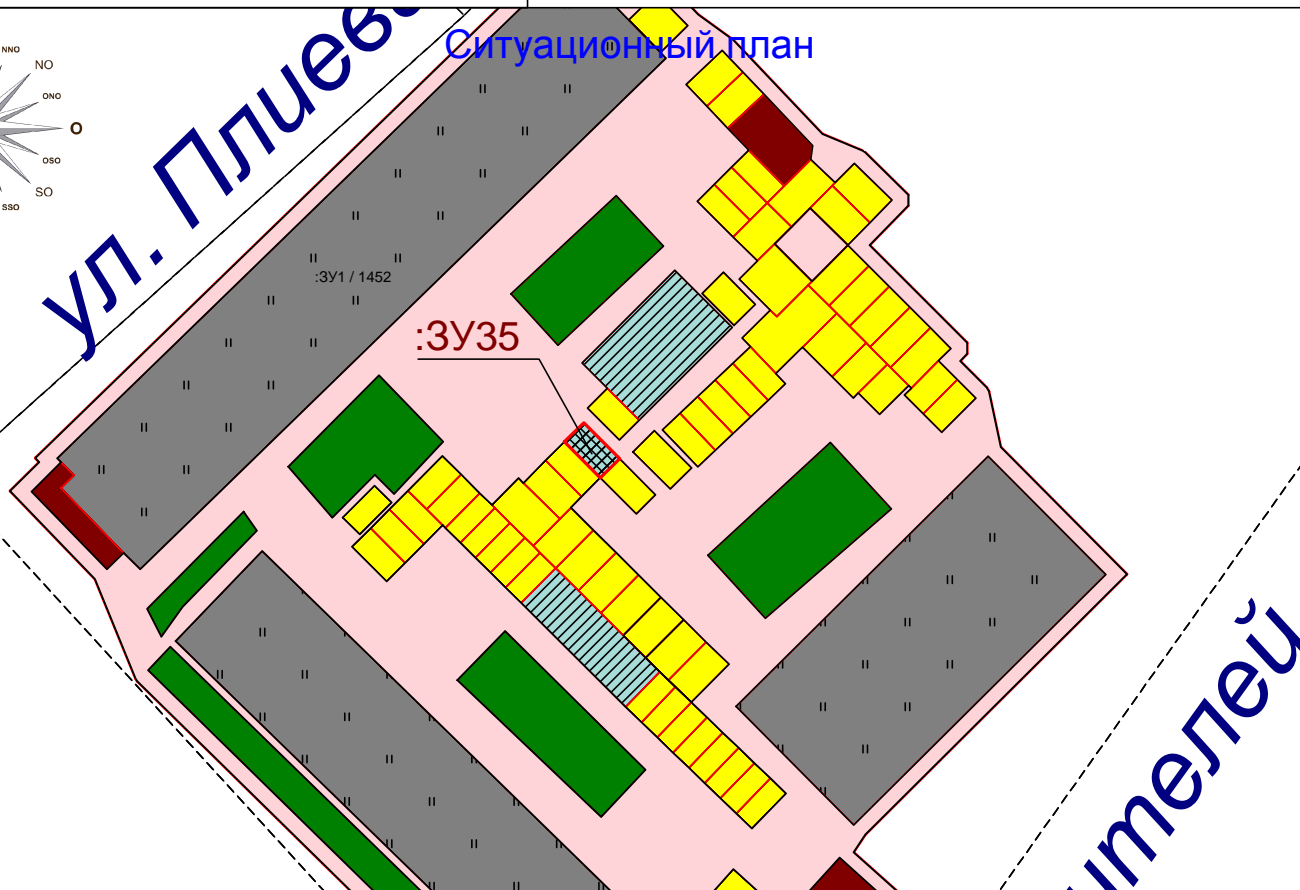
Адрес: РСО-Алания, Пригородный район, с. Михайловское

Категория земель: Земли населенных пунктов

Разрешенное использование: Для иных видов использования, характерных для населенных пунктов



Ситуационный план



масштаб:
в 1 см 10 м

Условный номер участка: ЗУ35				
Номер точки	Координаты		Длина линии (м)	Дирекционный угол
	X (м)	Y (м)		
1	67 203,94	337 514,87	3,60	45°20'
2	67 206,47	337 517,43	6,75	135°07'
3	67 201,69	337 522,19	3,60	225°20'
4	67 199,16	337 519,63	6,75	315°07'
1	67 203,94	337 514,87		

Общий периметр: 20,69 м
Общая площадь: 24 кв.м

Система координат МСК-15

Условные обозначения



– проектируемое местоположение границ ЗУ

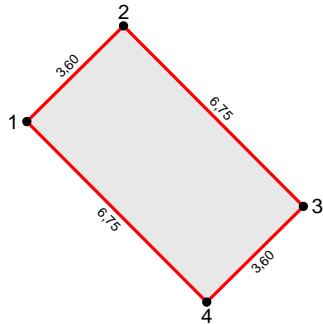
СХЕМА РАСПОЛОЖЕНИЯ ЗЕМЕЛЬНОГО УЧАСТКА утверждена НА КАДАСТРОВОМ ПЛАНЕ ТЕРРИТОРИИ

(наименование док-та об утверждении)

(решение об утверждении схемы или соглашение о перераспределении земельных участков)

№ _____, _____ 2015г.

Чертеж границ ЗУ



масштаб:
в 1 см 2 м

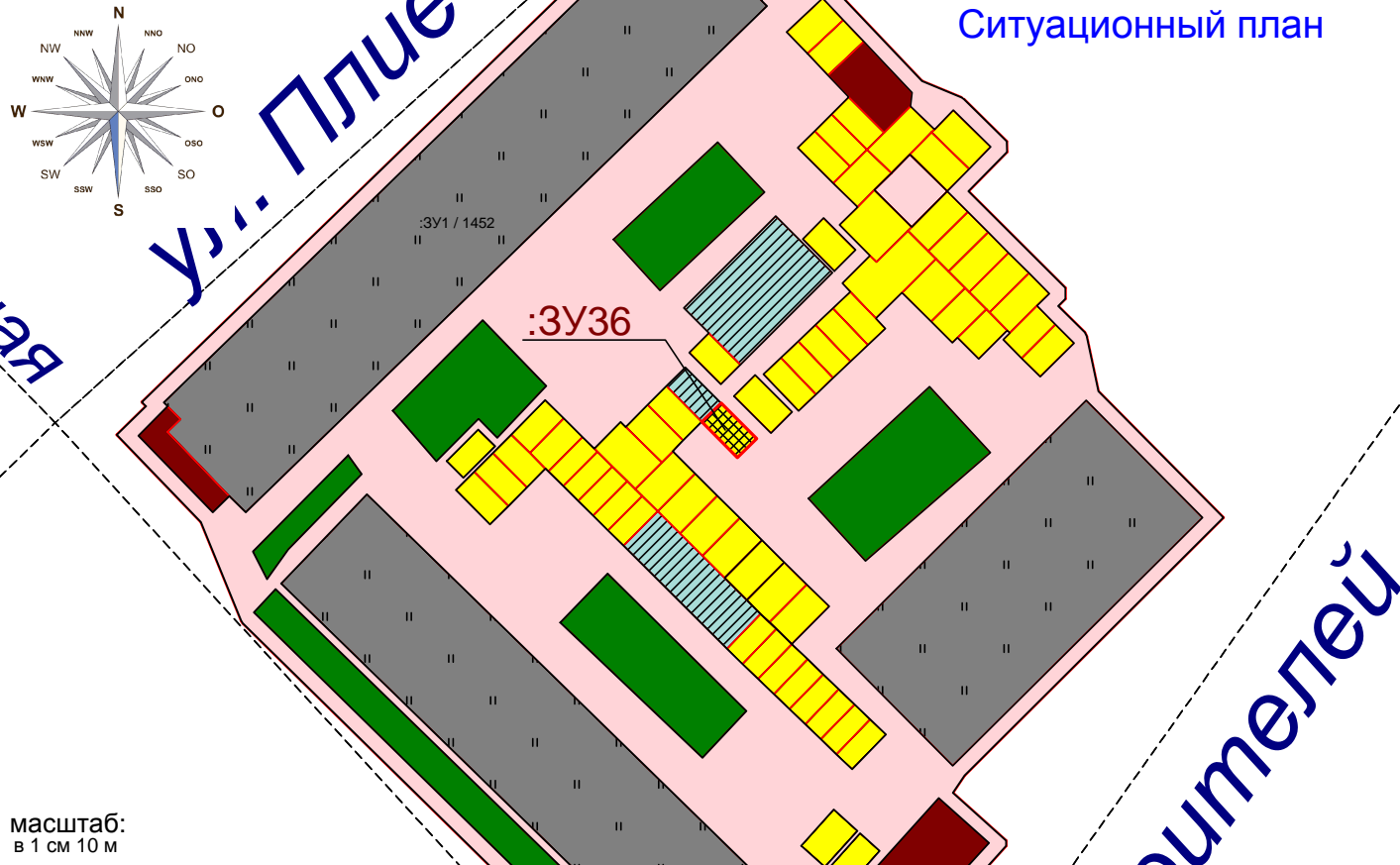
Кадастровый квартал: 15:08:0100145

Адрес: РСО-Алания, Пригородный район, с. Михайловское

Категория земель: Земли населенных пунктов

Разрешенное использование: Гаражи боксового типа

Ситуационный план



масштаб:
в 1 см 10 м

Условный номер участка: ЗУ36				
Номер точки	Координаты		Длина линии (м)	Дирекционный угол
	X (м)	Y (м)		
1	67 199,16	337 519,63	3,60	45°20'
2	67 201,69	337 522,19	6,75	135°07'
3	67 196,91	337 526,95	3,60	225°20'
4	67 194,38	337 524,39	6,75	315°07'
1	67 199,16	337 519,63		

Общий периметр: 20,69 м
Общая площадь: 24 кв.м

Система координат МСК-15

Условные обозначения



– проектируемое местоположение границ ЗУ

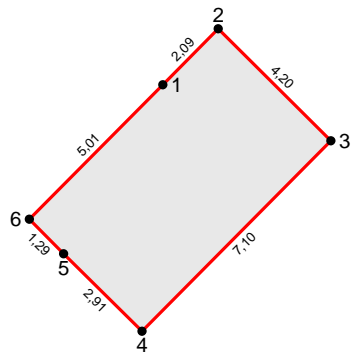
СХЕМА РАСПОЛОЖЕНИЯ ЗЕМЕЛЬНОГО УЧАСТКА утверждена НА КАДАСТРОВОМ ПЛАНЕ ТЕРРИТОРИИ

(наименование док-та об утверждении)

(решение об утверждении схемы или соглашение
о перераспределении земельных участков)

№ _____, _____ 2015г.

Чертеж границ ЗУ



масштаб:
в 1 см 2 м

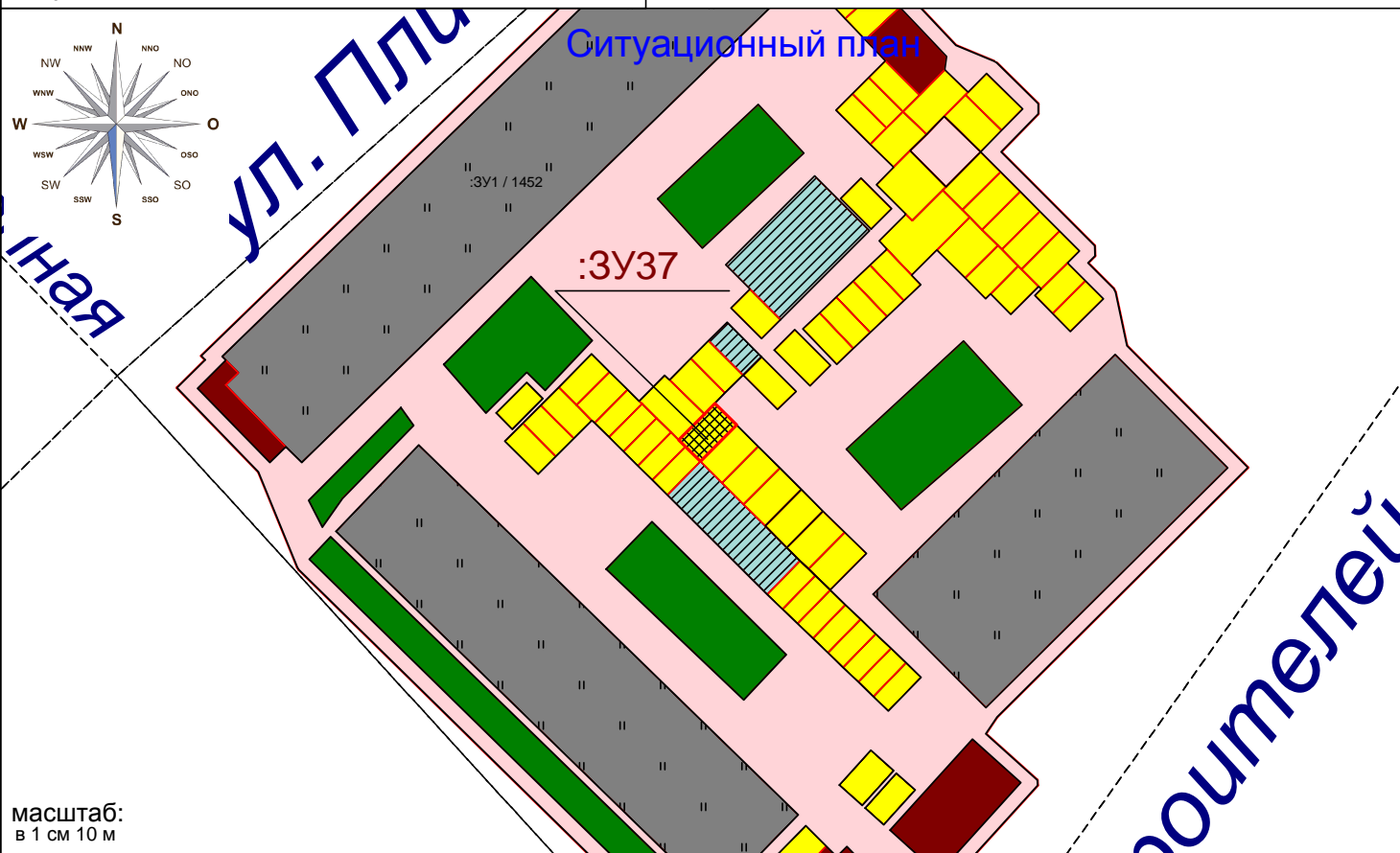
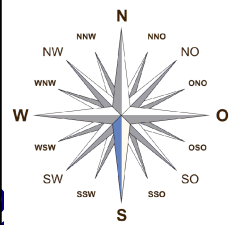
Кадастровый квартал: 15:08:0100145

Адрес: РСО-Алания, Пригородный район, с. Михайловское

Категория земель: Земли населенных пунктов

Разрешенное использование: Гаражи боксового типа

Ситуационный план



масштаб:
в 1 см 10 м

Условный номер участка: ЗУ37				
Номер точки	Координаты		Длина линии (м)	Дирекционный угол
	X (м)	Y (м)		
1	67 193,75	337 514,29	2,09	44°48'
2	67 195,23	337 515,76	4,20	134°48'
3	67 192,27	337 518,74	7,10	224°46'
4	67 187,23	337 513,74	2,91	314°43'
5	67 189,28	337 511,67	1,29	315°00'
6	67 190,19	337 510,76	5,01	44°45'
1	67 193,75	337 514,29		

Общий периметр: 22,60 м
Общая площадь: 30 кв.м

Система координат МСК-15

Условные обозначения



– проектируемое местоположение границ ЗУ

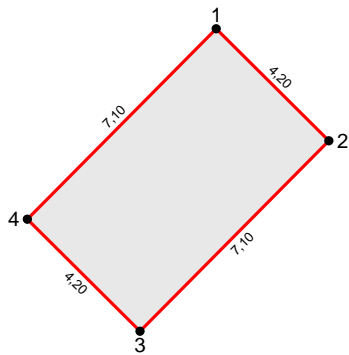
СХЕМА РАСПОЛОЖЕНИЯ ЗЕМЕЛЬНОГО УЧАСТКА утверждена НА КАДАСТРОВОМ ПЛАНЕ ТЕРРИТОРИИ

(наименование док-та об утверждении)

(решение об утверждении схемы или соглашение о перераспределении земельных участков)

№ _____, _____ 2015г.

Чертеж границ ЗУ



масштаб:
в 1 см 2 м

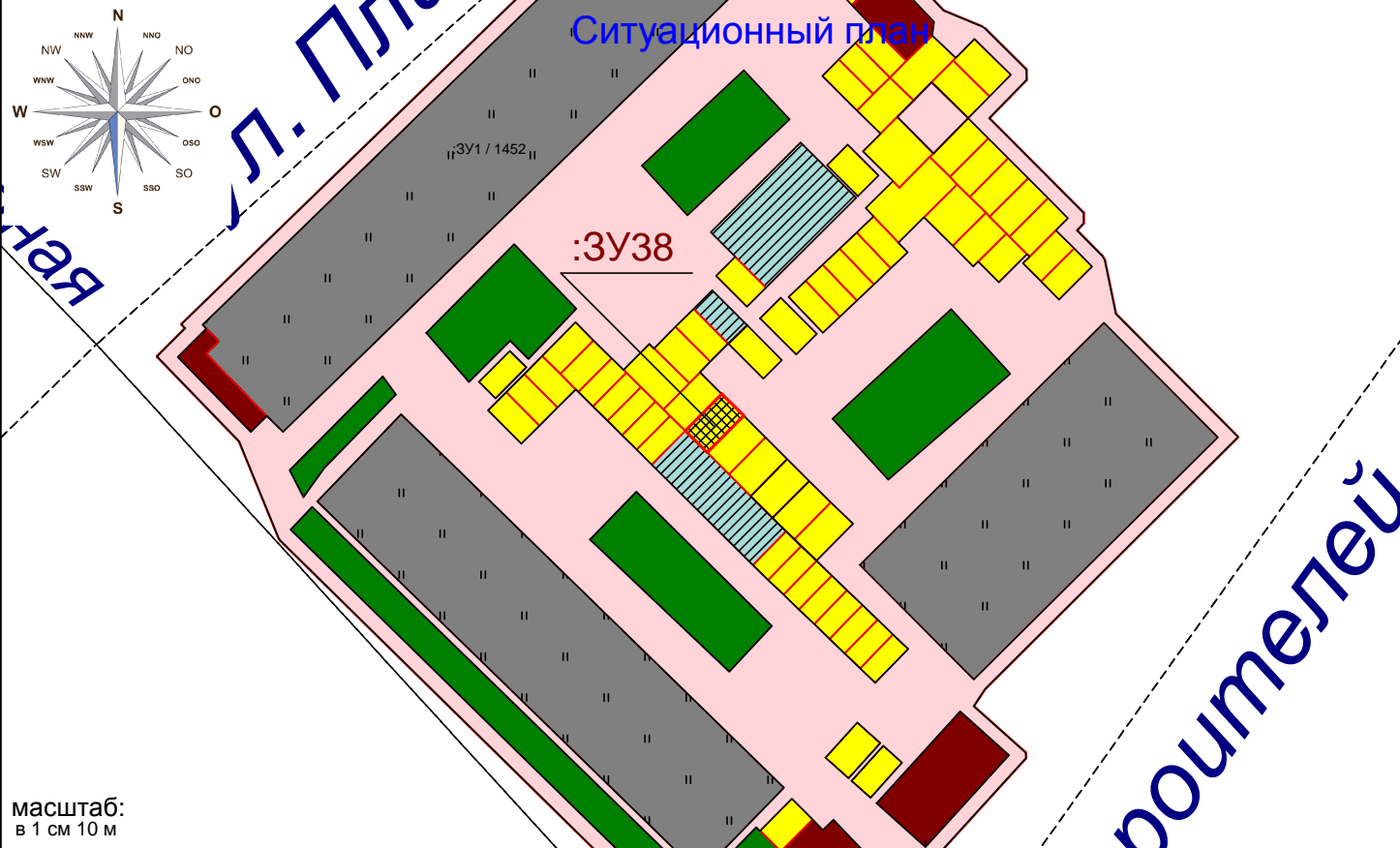
Кадастровый квартал: 15:08:0100145

Адрес: РСО-Алания, Пригородный район, с. Михайловское

Категория земель: Земли населенных пунктов

Разрешенное использование: Гаражи боксового типа

Ситуационный план



масштаб:
в 1 см 10 м

Условный номер участка: ЗУ38

Номер точки	Координаты		Длина линии (м)	Дирекционный угол
	X (м)	Y (м)		
1	67 192,27	337 518,74	4,20	134°48'
2	67 189,31	337 521,72	7,10	224°46'
3	67 184,27	337 516,72	4,20	314°48'
4	67 187,23	337 513,74	7,10	44°46'
1	67 192,27	337 518,74		

Общий периметр: 22,60 м
Общая площадь: 30 кв.м

Система координат МСК-15

Условные обозначения



– проектируемое местоположение границ ЗУ

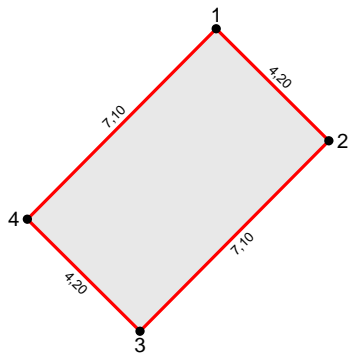
СХЕМА РАСПОЛОЖЕНИЯ ЗЕМЕЛЬНОГО УЧАСТКА утверждена НА КАДАСТРОВОМ ПЛАНЕ ТЕРРИТОРИИ

(наименование док-та об утверждении)

(решение об утверждении схемы или соглашение о перераспределении земельных участков)

№ _____, _____ 2015г.

Чертеж границ ЗУ



масштаб:
в 1 см 2 м

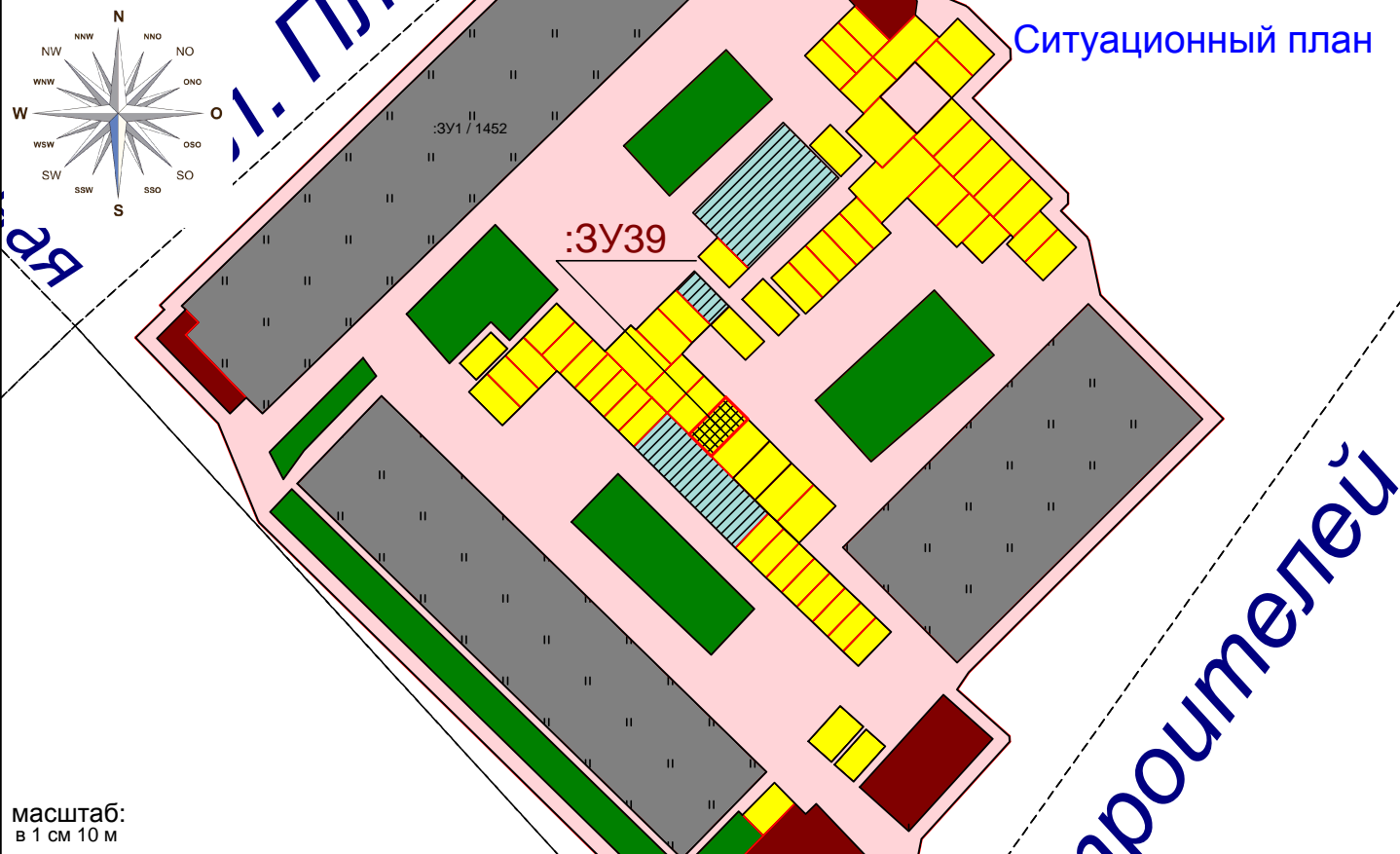
Кадастровый квартал: 15:08:0100145

Адрес: РСО-Алания, Пригородный район, с. Михайловское

Категория земель: Земли населенных пунктов

Разрешенное использование: Гаражи боксового типа

Ситуационный план



масштаб:
в 1 см 10 м

Условный номер участка: ЗУ39				
Номер точки	Координаты		Длина линии (м)	Дирекционный угол
	X (м)	Y (м)		
1	67 189,31	337 521,72	4,20	134°48'
2	67 186,35	337 524,70	7,10	224°46'
3	67 181,31	337 519,70	4,20	314°48'
4	67 184,27	337 516,72	7,10	44°46'
1	67 189,31	337 521,72		

Общий периметр: 22,60 м
Общая площадь: 30 кв.м

Система координат МСК-15

Условные обозначения



– проектируемое местоположение границ ЗУ

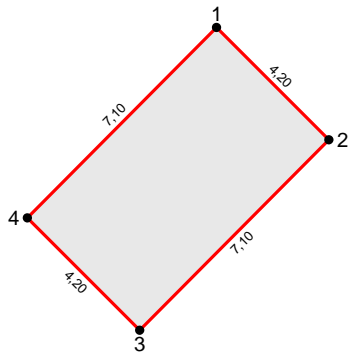
СХЕМА РАСПОЛОЖЕНИЯ ЗЕМЕЛЬНОГО УЧАСТКА утверждена НА КАДАСТРОВОМ ПЛАНЕ ТЕРРИТОРИИ

(наименование док-та об утверждении)

(решение об утверждении схемы или соглашение о перераспределении земельных участков)

№ _____, _____ 2015г.

Чертеж границ ЗУ



масштаб:
в 1 см 2 м

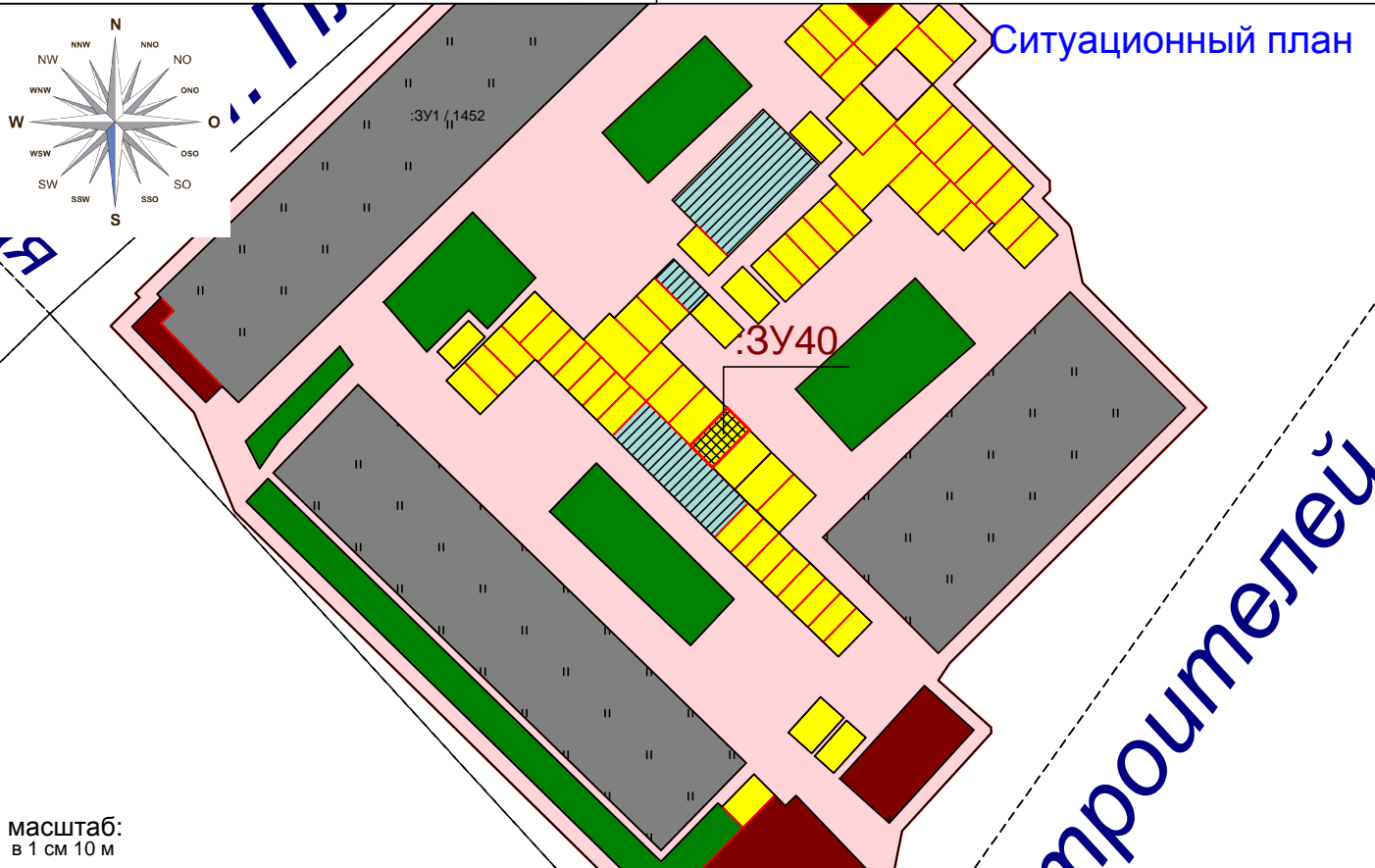
Кадастровый квартал: 15:08:0100145

Адрес: РСО-Алания, Пригородный район, с. Михайловское

Категория земель: Земли населенных пунктов

Разрешенное использование: Гаражи боксового типа

Ситуационный план



масштаб:
в 1 см 10 м

Условный номер участка: ЗУ40				
Номер точки	Координаты		Длина линии (м)	Дирекционный угол
	X (м)	Y (м)		
1	67 186,35	337 524,70	4,20	135°00'
2	67 183,38	337 527,67	7,10	224°46'
3	67 178,34	337 522,67	4,20	315°00'
4	67 181,31	337 519,70	7,10	44°46'
1	67 186,35	337 524,70		

Общий периметр: 22,60 м
Общая площадь: 30 кв.м

Система координат МСК-15

Условные обозначения



– проектируемое местоположение границ ЗУ

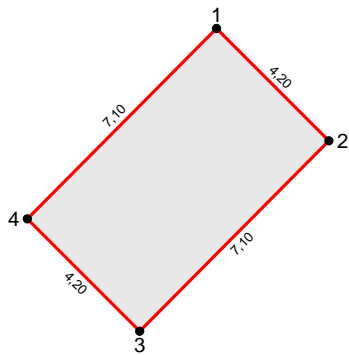
СХЕМА РАСПОЛОЖЕНИЯ ЗЕМЕЛЬНОГО УЧАСТКА утверждена НА КАДАСТРОВОМ ПЛАНЕ ТЕРРИТОРИИ

(наименование док-та об утверждении)

(решение об утверждении схемы или соглашение о перераспределении земельных участков)

№ _____, _____ 2015г.

Чертеж границ ЗУ



масштаб:
в 1 см 2 м

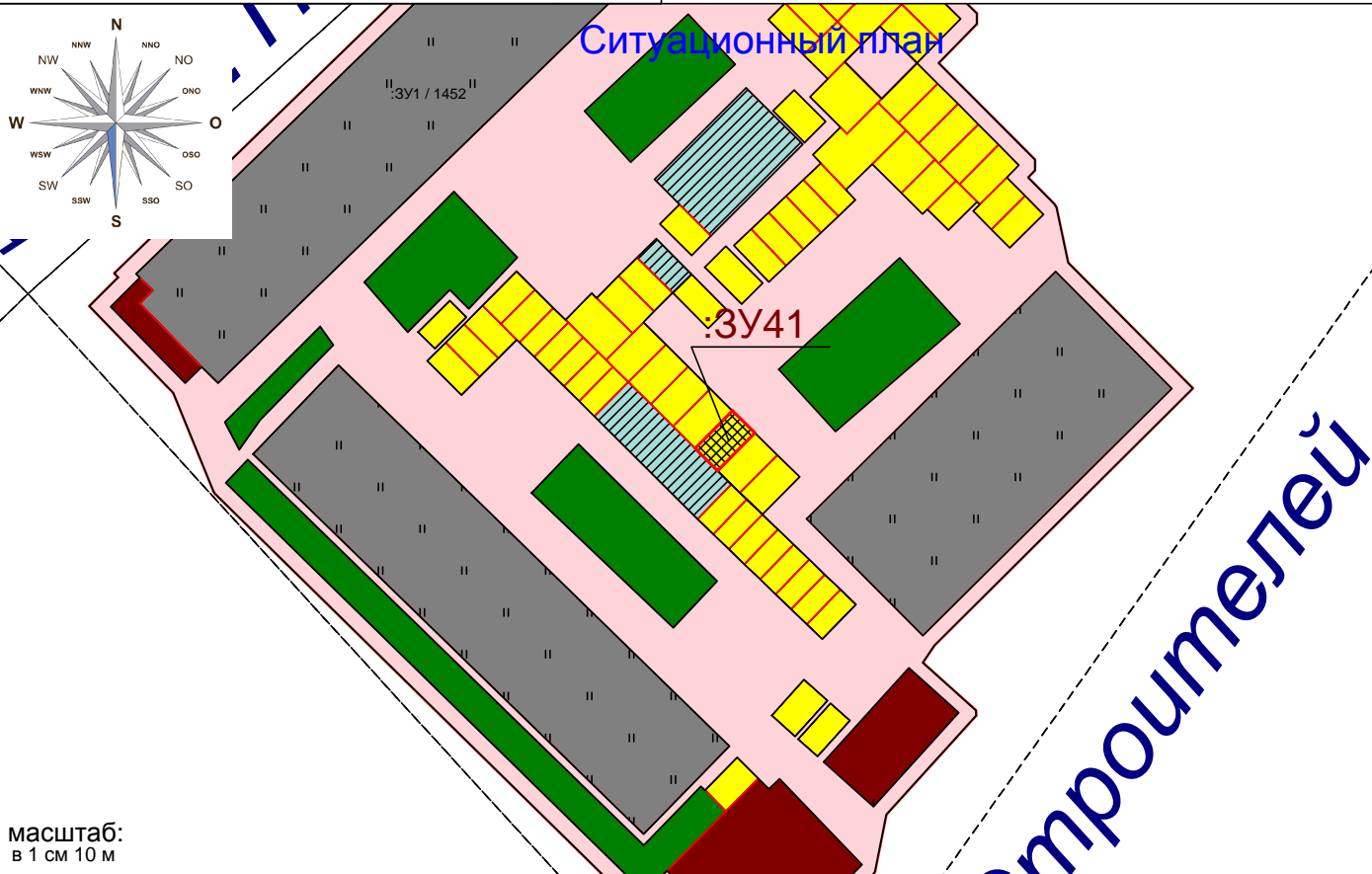
Кадастровый квартал: 15:08:0100145

Адрес: РСО-Алания, Пригородный район, с. Михайловское

Категория земель: Земли населенных пунктов

Разрешенное использование: Гаражи боксового типа

Ситуационный план



масштаб:
в 1 см 10 м

Условный номер участка: ЗУ41				
Номер точки	Координаты		Длина линии (м)	Дирекционный угол
	X (м)	Y (м)		
1	67 183,38	337 527,67	4,20	135°00'
2	67 180,41	337 530,64	7,10	224°46'
3	67 175,37	337 525,64	4,20	315°00'
4	67 178,34	337 522,67	7,10	44°46'
1	67 183,38	337 527,67		

Общий периметр: 22,60 м
Общая площадь: 30 кв.м

Система координат МСК-15

Условные обозначения



– проектируемое местоположение границ ЗУ

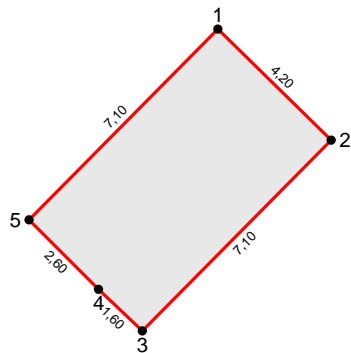
СХЕМА РАСПОЛОЖЕНИЯ ЗЕМЕЛЬНОГО УЧАСТКА утверждена НА КАДАСТРОВОМ ПЛАНЕ ТЕРРИТОРИИ

(наименование док-та об утверждении)

(решение об утверждении схемы или соглашение о перераспределении земельных участков)

№ _____, _____ 2015г.

Чертеж границ ЗУ



масштаб:
в 1 см 2 м

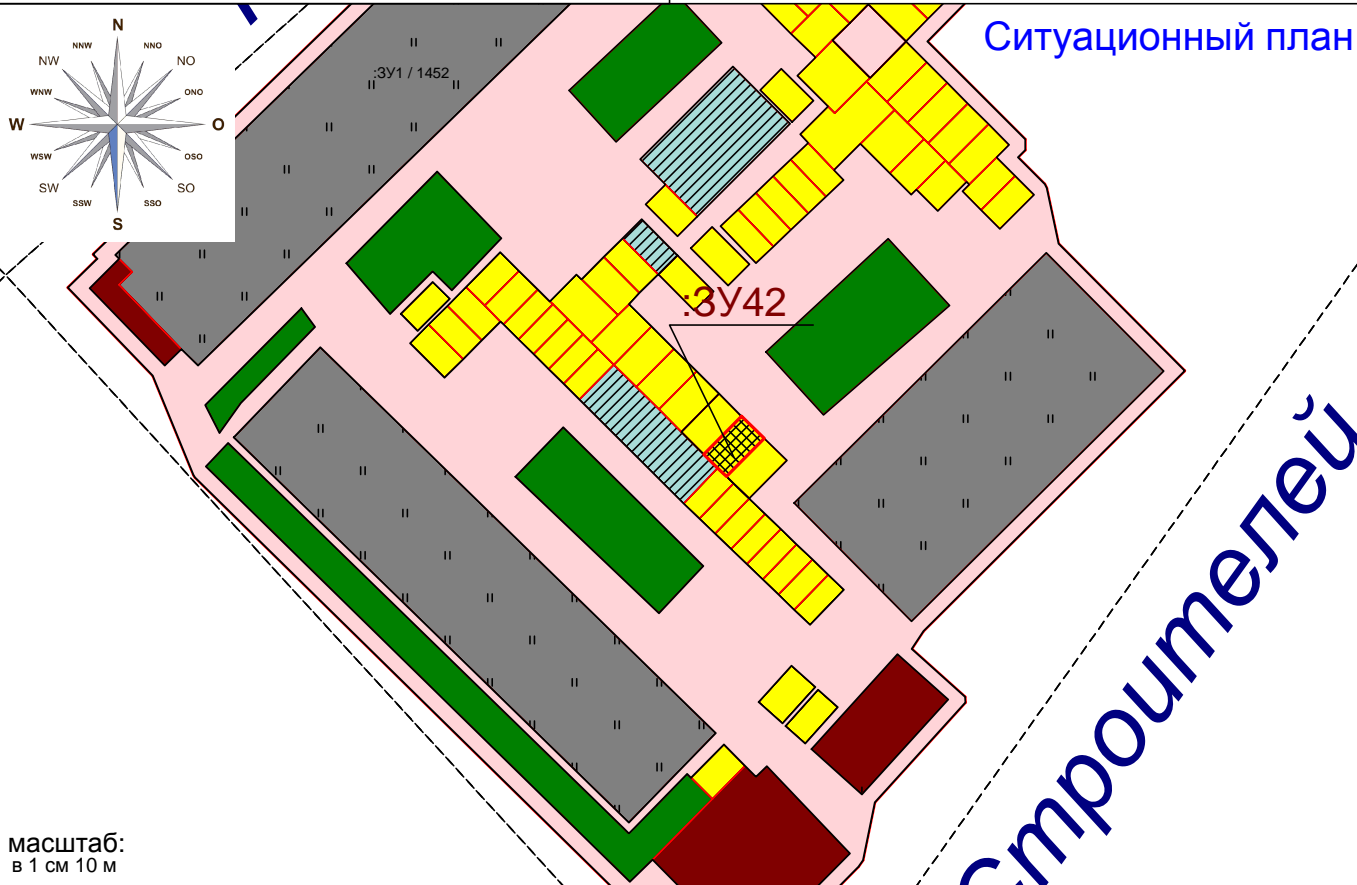
Кадастровый квартал: 15:08:0100145

Адрес: РСО-Алания, Пригородный район, с. Михайловское

Категория земель: Земли населенных пунктов

Разрешенное использование: Гаражи боксового типа

Ситуационный план



масштаб:
в 1 см 10 м

Условный номер участка: ЗУ42				
Номер точки	Координаты		Длина линии (м)	Дирекционный угол
	X (м)	Y (м)		
1	67 180,41	337 530,64	4,20	134°25'
2	67 177,47	337 533,64	7,10	224°46'
3	67 172,43	337 528,64	1,60	313°29'
4	67 173,53	337 527,48	2,60	315°00'
5	67 175,37	337 525,64	7,10	44°46'
1	67 180,41	337 530,64		

Общий периметр: 22,60 м
Общая площадь: 30 кв.м

Система координат МСК-15

Условные обозначения



– проектируемое местоположение границ ЗУ

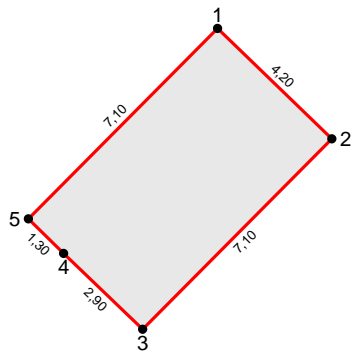
СХЕМА РАСПОЛОЖЕНИЯ ЗЕМЕЛЬНОГО УЧАСТКА утверждена НА КАДАСТРОВОМ ПЛАНЕ ТЕРРИТОРИИ

(наименование док-та об утверждении)

(решение об утверждении схемы или соглашение о перераспределении земельных участков)

№ _____, _____ 2015г.

Чертеж границ ЗУ



масштаб:
в 1 см 2 м

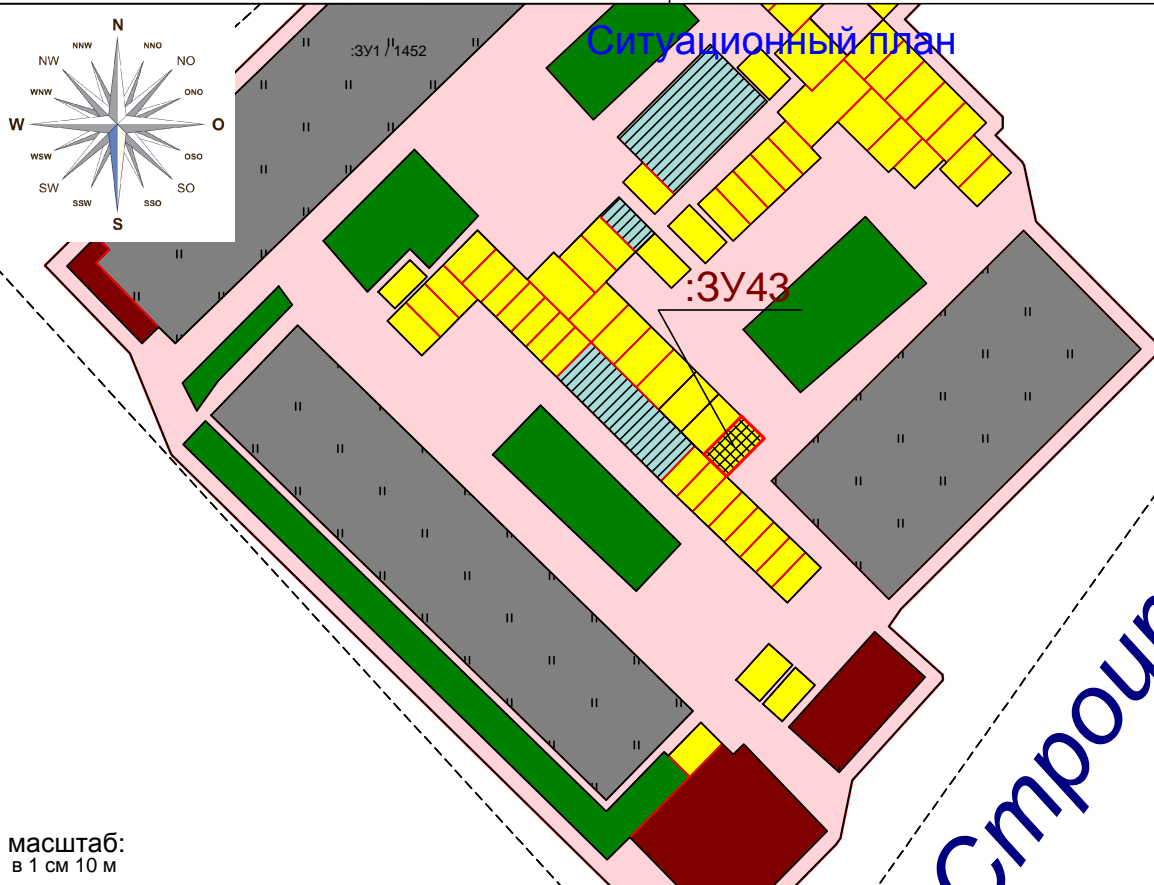
Кадастровый квартал: 15:08:0100145

Адрес: РСО-Алания, Пригородный район, с. Михайловское

Категория земель: Земли населенных пунктов

Разрешенное использование: Гаражи боксового типа

Ситуационный план



масштаб:
в 1 см 10 м

Строителей

Условный номер участка: ЗУ43				
Номер точки	Координаты		Длина линии (м)	Дирекционный угол
	X (м)	Y (м)		
1	67 177,47	337 533,64	4,20	134°02'
2	67 174,55	337 536,66	7,10	224°46'
3	67 169,51	337 531,66	2,90	313°53'
4	67 171,52	337 529,57	1,30	314°23'
5	67 172,43	337 528,64	7,10	44°46'
1	67 177,47	337 533,64		

Общий периметр: 22,60 м
Общая площадь: 30 кв.м

Система координат МСК-15

Условные обозначения



– проектируемое местоположение границ ЗУ

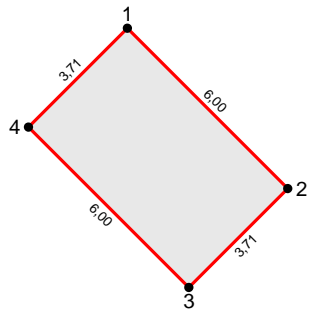
СХЕМА РАСПОЛОЖЕНИЯ ЗЕМЕЛЬНОГО УЧАСТКА утверждена НА КАДАСТРОВОМ ПЛАНЕ ТЕРРИТОРИИ

(наименование док-та об утверждении)

(решение об утверждении схемы или соглашение о перераспределении земельных участков)

№ _____, _____ 2015г.

Чертеж границ ЗУ



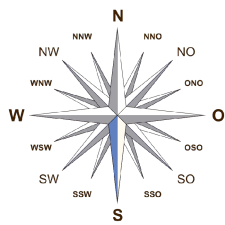
масштаб:
в 1 см 2 м

Кадастровый квартал: 15:08:0100145

Адрес: РСО-Алания, Пригородный район, с. Михайловское

Категория земель: Земли населенных пунктов

Разрешенное использование: Гаражи боксового типа



Ситуационный план



масштаб:
в 1 см 10 м

Условный номер участка: ЗУ44				
Номер точки	Координаты		Длина линии (м)	Дирекционный угол
	X (м)	Y (м)		
1	67 211,03	337 520,55	6,00	135°00'
2	67 206,79	337 524,79	3,71	225°00'
3	67 204,17	337 522,17	6,00	315°00'
4	67 208,41	337 517,93	3,71	45°00'
1	67 211,03	337 520,55		

Общий периметр: 19,40 м
Общая площадь: 22 кв.м

Система координат МСК-15

Условные обозначения



– проектируемое местоположение границ ЗУ

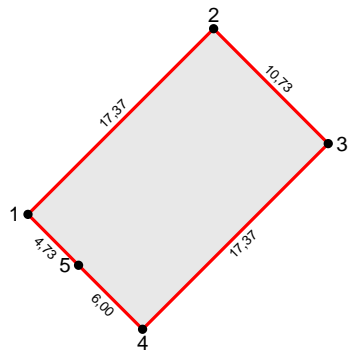
СХЕМА РАСПОЛОЖЕНИЯ ЗЕМЕЛЬНОГО УЧАСТКА утверждена НА КАДАСТРОВОМ ПЛАНЕ ТЕРРИТОРИИ

(наименование док-та об утверждении)

(решение об утверждении схемы или соглашение о перераспределении земельных участков)

№ _____, _____ 2015г.

Чертеж границ ЗУ



масштаб:
в 1 см 5 м

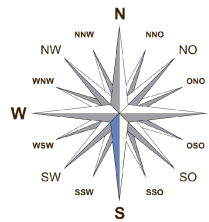
Кадастровый квартал: 15:08:0100145

Адрес: РСО-Алания, Пригородный район, с. Михайловское

Категория земель: Земли населенных пунктов

Разрешенное использование: Для иных видов использования, характерных для населенных пунктов

Ситуационный план



100140

15:08:0100145

ул. Плиева

ул. Стелная

бульвар

масштаб:
в 1 см 15 м

Условный номер участка: ЗУ45				
Номер точки	Координаты		Длина линии (м)	Дирекционный угол
	X (м)	Y (м)		
1	67 214,38	337 517,21	17,37	45°00'
2	67 226,66	337 529,49	10,73	135°00'
3	67 219,07	337 537,08	17,37	225°01'
4	67 206,79	337 524,79	6,00	315°00'
5	67 211,03	337 520,55	4,73	315°05'
1	67 214,38	337 517,21		

Общий периметр: 56,20 м
Общая площадь: 186 кв.м

Система координат МСК-15

Условные обозначения



– проектируемое местоположение границ ЗУ

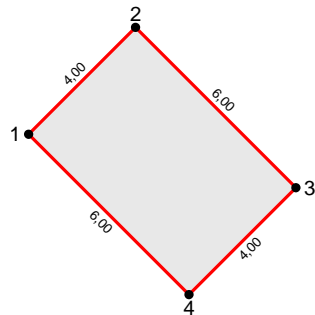
СХЕМА РАСПОЛОЖЕНИЯ ЗЕМЕЛЬНОГО УЧАСТКА утверждена НА КАДАСТРОВОМ ПЛАНЕ ТЕРРИТОРИИ

(наименование док-та об утверждении)

(решение об утверждении схемы или соглашение о перераспределении земельных участков)

№ _____, _____ 2015г.

Чертеж границ ЗУ



масштаб:
в 1 см 2 м

Кадастровый квартал: 15:08:0100145

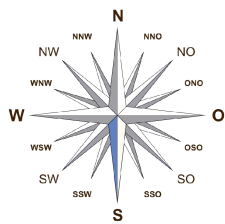
Адрес: РСО-Алания, Пригородный район, с. Михайловское

Категория земель: Земли населенных пунктов

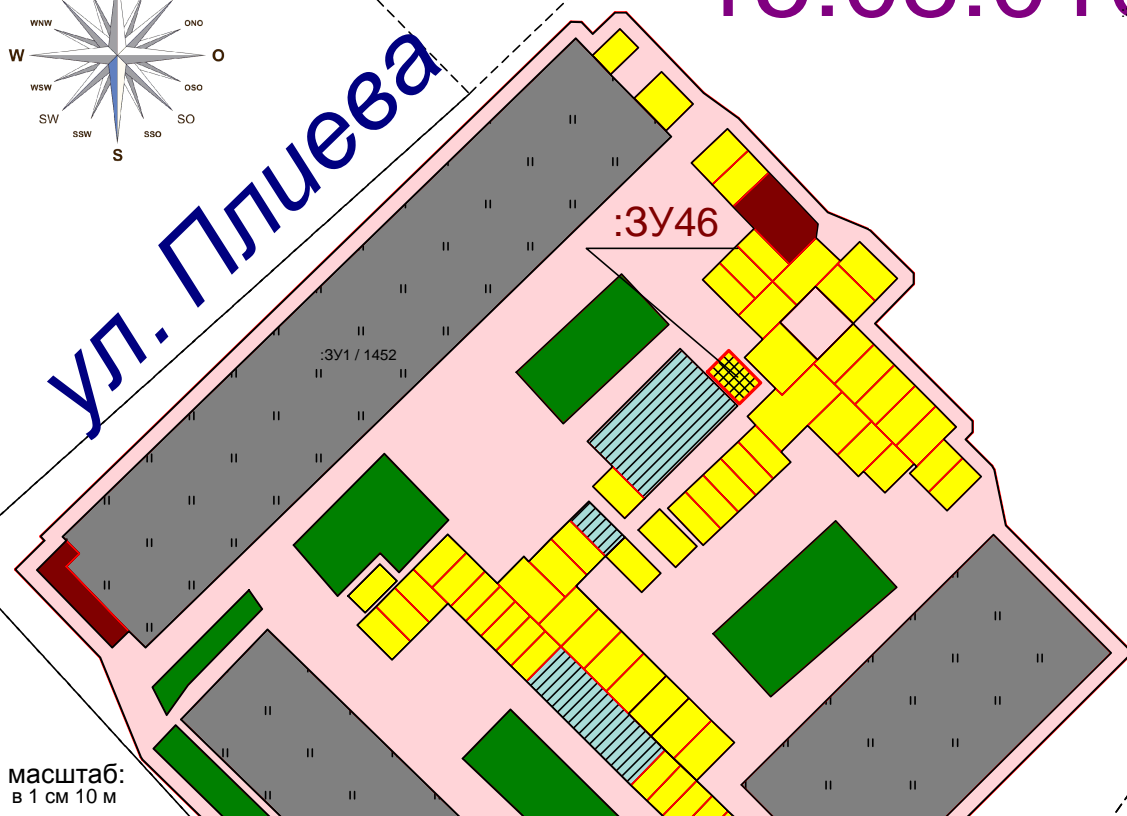
Разрешенное использование: Гаражи боксового типа

Ситуационный план

15:08:0100145



ул. Плиева



масштаб:
в 1 см 10 м

Условный номер участка: 3У46				
Номер точки	Координаты		Длина линии (м)	Дирекционный угол
	X (м)	Y (м)		
1	67 223,54	337 533,07	4,00	45°00'
2	67 226,37	337 535,90	6,00	135°00'
3	67 222,13	337 540,14	4,00	225°00'
4	67 219,30	337 537,31	6,00	315°00'
1	67 223,54	337 533,07		

Общий периметр: 20,00 м
Общая площадь: 24 кв.м

Система координат МСК-15

Условные обозначения



– проектируемое местоположение границ ЗУ

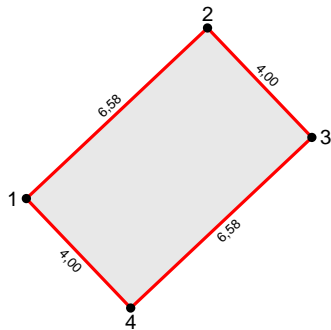
СХЕМА РАСПОЛОЖЕНИЯ ЗЕМЕЛЬНОГО УЧАСТКА утверждена НА КАДАСТРОВОМ ПЛАНЕ ТЕРРИТОРИИ

(наименование док-та об утверждении)

(решение об утверждении схемы или соглашение о перераспределении земельных участков)

№ _____, _____ 2015г.

Чертеж границ ЗУ



масштаб:
в 1 см 2 м

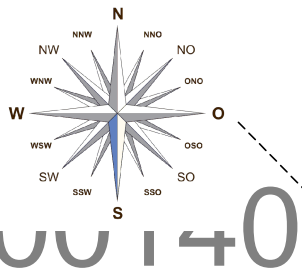
Кадастровый квартал: 15:08:0100145

Адрес: РСО-Алания, Пригородный район, с. Михайловское

Категория земель: Земли населенных пунктов

Разрешенное использование: Гаражи боксового типа

Ситуационный план



15:08:0100145
:ЗУ47

ул. Плиева

масштаб:
в 1 см 10 м

Условный номер участка: ЗУ47				
Номер точки	Координаты		Длина линии (м)	Дирекционный угол
	X (м)	Y (м)		
1	67 251,21	337 530,95	6,58	46°43'
2	67 255,72	337 535,74	4,00	136°25'
3	67 252,82	337 538,50	6,58	226°43'
4	67 248,31	337 533,71	4,00	316°25'
1	67 251,21	337 530,95		

Общий периметр: 21,17 м
Общая площадь: 26 кв.м

Система координат МСК-15

Условные обозначения



– проектируемое местоположение границ ЗУ

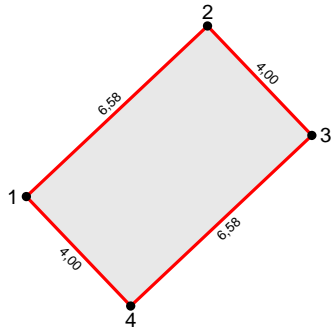
СХЕМА РАСПОЛОЖЕНИЯ ЗЕМЕЛЬНОГО УЧАСТКА **утверждена**
НА КАДАСТРОВОМ ПЛАНЕ ТЕРРИТОРИИ

_____ (наименование док-та об утверждении)

_____ (решение об утверждении схемы или соглашение
 о перераспределении земельных участков)

№ _____, _____ 2015г.

Чертеж границ ЗУ



масштаб:
в 1 см 2 м

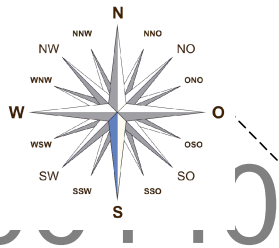
Кадастровый квартал: 15:08:0100145

Адрес: РСО-Алания, Пригородный район, с. Михайловское

Категория земель: Земли населенных пунктов

Разрешенное использование: Гаражи боксового типа

Ситуационный план



15:08:0100145

ул. Плиева

:ЗУ48

масштаб:
в 1 см 10 м

Условный номер участка: ЗУ48				
Номер точки	Координаты		Длина линии (м)	Дирекционный угол
	X (м)	Y (м)		
1	67 248,31	337 533,71	6,58	46°43'
2	67 252,82	337 538,50	4,00	136°25'
3	67 249,92	337 541,26	6,58	226°43'
4	67 245,41	337 536,47	4,00	316°25'
1	67 248,31	337 533,71		

Общий периметр: 21,17 м
 Общая площадь: 26 кв.м

Система координат МСК-15


Условные обозначения
 – проектируемое местоположение границ ЗУ

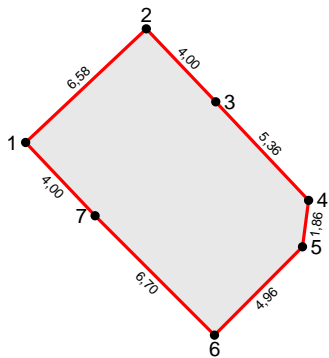
СХЕМА РАСПОЛОЖЕНИЯ ЗЕМЕЛЬНОГО УЧАСТКА утверждена НА КАДАСТРОВОМ ПЛАНЕ ТЕРРИТОРИИ

(наименование док-та об утверждении)

(решение об утверждении схемы или соглашение о перераспределении земельных участков)

№ _____, _____ 2015г.

Чертеж границ ЗУ



масштаб:
в 1 см 3 м

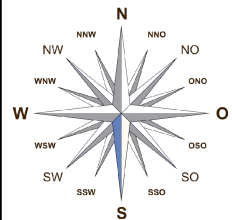
Кадастровый квартал: 15:08:0100145

Адрес: РСО-Алания, Пригородный район, с. Михайловское

Категория земель: Земли населенных пунктов

Разрешенное использование: Магазины товаров первой необходимости

Ситуационный план



5:08:100140

15:08:0100145

:ЗУ49

ул. Стелная

ул. Плиева

улицей

масштаб:
в 1 см 15 м

Условный номер участка: ЗУ49				
Номер точки	Координаты		Длина линии (м)	Дирекционный угол
	X (м)	Y (м)		
1	67 245,41	337 536,47	6,58	46°43'
2	67 249,92	337 541,26	4,00	136°25'
3	67 247,02	337 544,02	5,36	136°40'
4	67 243,12	337 547,70	1,86	187°26'
5	67 241,28	337 547,46	4,96	224°55'
6	67 237,77	337 543,96	6,70	315°04'
7	67 242,51	337 539,23	4,00	316°25'
1	67 245,41	337 536,47		

Общий периметр: 33,46 м
Общая площадь: 68 кв.м

Система координат МСК-15

Условные обозначения



– проектируемое местоположение границ ЗУ

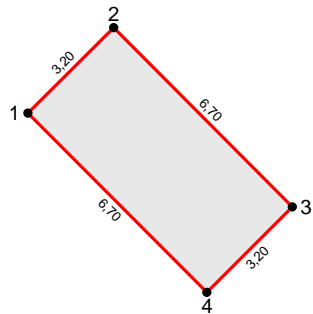
СХЕМА РАСПОЛОЖЕНИЯ ЗЕМЕЛЬНОГО УЧАСТКА утверждена НА КАДАСТРОВОМ ПЛАНЕ ТЕРРИТОРИИ

(наименование док-та об утверждении)

(решение об утверждении схемы или соглашение о перераспределении земельных участков)

№ _____, _____ 2015г.

Чертеж границ ЗУ



масштаб:
в 1 см 2 м

Кадастровый квартал: 15:08:0100145

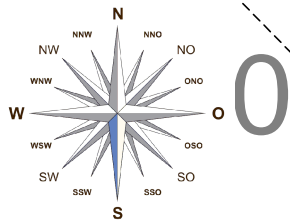
Адрес: РСО-Алания, Пригородный район, с. Михайловское

Категория земель: Земли населенных пунктов

Разрешенное использование: Гаражи боксового типа

Ситуационный план

15:08:0100145



ул. Плиева

масштаб:
в 1 см 10 м

Условный номер участка: ЗУ50				
Номер точки	Координаты		Длина линии (м)	Дирекционный угол
	X (м)	Y (м)		
1	67 235,73	337 532,42	3,20	45°08'
2	67 237,99	337 534,69	6,70	135°04'
3	67 233,25	337 539,42	3,20	225°00'
4	67 230,99	337 537,16	6,70	315°00'
1	67 235,73	337 532,42		

Общий периметр: 19,80 м
Общая площадь: 21 кв.м

Система координат МСК-15


Условные обозначения
 – проектируемое местоположение границ ЗУ

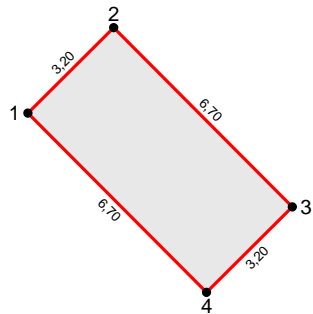
СХЕМА РАСПОЛОЖЕНИЯ ЗЕМЕЛЬНОГО УЧАСТКА утверждена НА КАДАСТРОВОМ ПЛАНЕ ТЕРРИТОРИИ

(наименование док-та об утверждении)

(решение об утверждении схемы или соглашение о перераспределении земельных участков)

№ _____, _____ 2015г.

Чертеж границ ЗУ



масштаб:
в 1 см 2 м

Кадастровый квартал: 15:08:0100145

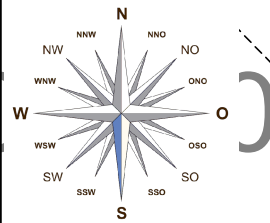
Адрес: РСО-Алания, Пригородный район, с. Михайловское

Категория земель: Земли населенных пунктов

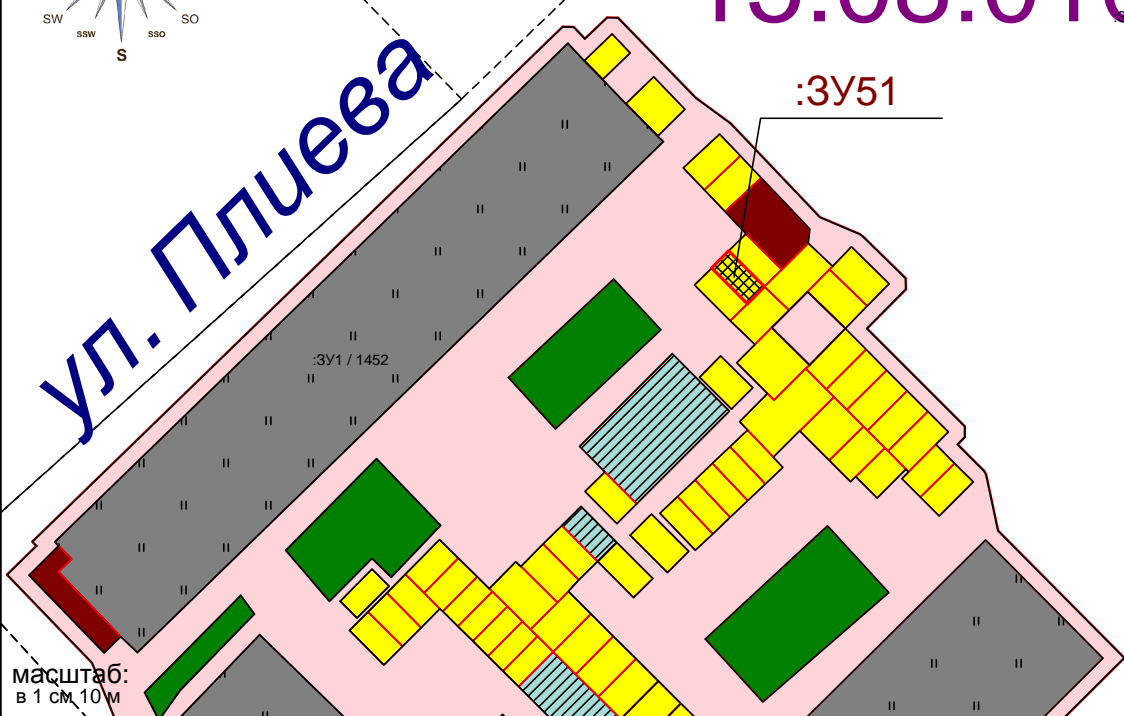
Разрешенное использование: Гаражи боксового типа

Ситуационный план

15:08:0100145



ул. Плиева



масштаб:
в 1 см 10 м

Условный номер участка: ЗУ51				
Номер точки	Координаты		Длина линии (м)	Дирекционный угол
	X (м)	Y (м)		
1	67 237,99	337 534,69	3,20	45°08'
2	67 240,25	337 536,96	6,70	135°04'
3	67 235,51	337 541,69	3,20	225°08'
4	67 233,25	337 539,42	6,70	315°04'
1	67 237,99	337 534,69		

Общий периметр: 19,80 м
Общая площадь: 21 кв.м

Система координат МСК-15

Условные обозначения



– проектируемое местоположение границ ЗУ

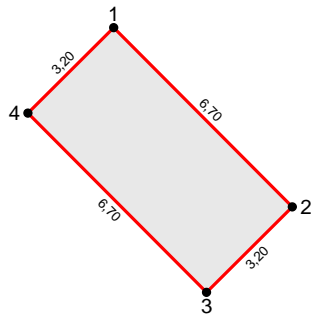
СХЕМА РАСПОЛОЖЕНИЯ ЗЕМЕЛЬНОГО УЧАСТКА утверждена НА КАДАСТРОВОМ ПЛАНЕ ТЕРРИТОРИИ

(наименование док-та об утверждении)

(решение об утверждении схемы или соглашение о перераспределении земельных участков)

№ _____, _____ 2015 г.

Чертеж границ ЗУ



масштаб:
в 1 см 2 м

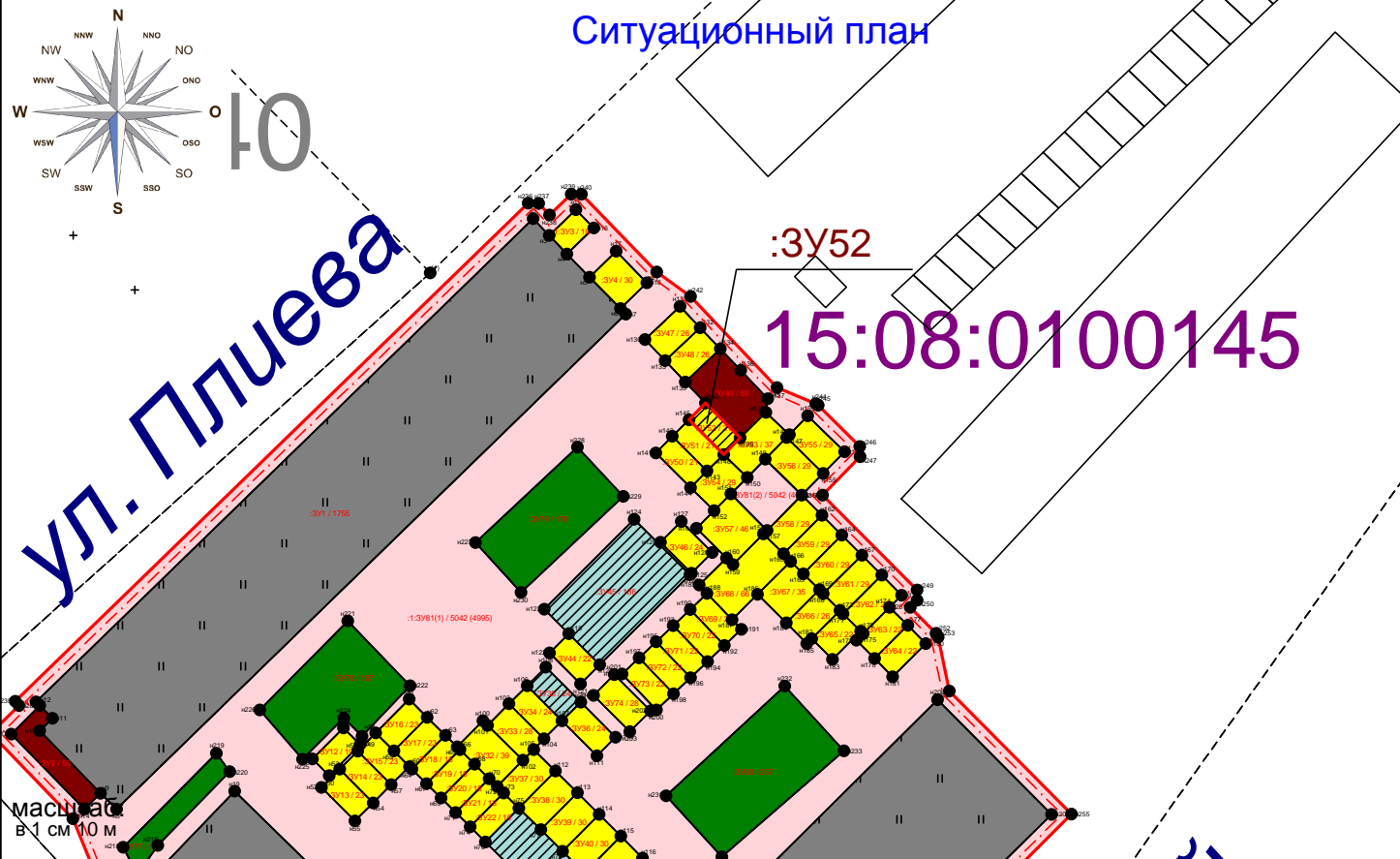
Кадастровый квартал: 15:08:0100145

Адрес: РСО-Алания, Пригородный район, ст-ца Архонская, ул. Кооперативная

Категория земель: Земли населенных пунктов

Разрешенное использование: Гаражи боксового типа

Ситуационный план



Условный номер участка: ЗУ52				
Номер точки	Координаты		Длина линии (м)	Дирекционный угол
	X (м)	Y (м)		
1	67 242,51	337 539,23	6,70	135°04'
2	67 237,77	337 543,96	3,20	225°08'
3	67 235,51	337 541,69	6,70	315°04'
4	67 240,25	337 536,96	3,20	45°08'
1	67 242,51	337 539,23		

Общий периметр: 19,80 м
Общая площадь: 21 кв.м

Система координат МСК-15

Условные обозначения

– проектируемое местоположение границ ЗУ

масштаб:
в 1 см 10 м

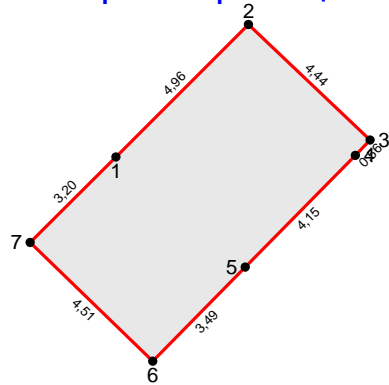
СХЕМА РАСПОЛОЖЕНИЯ ЗЕМЕЛЬНОГО УЧАСТКА утверждена НА КАДАСТРОВОМ ПЛАНЕ ТЕРРИТОРИИ

(наименование док-та об утверждении)

(решение об утверждении схемы или соглашение о перераспределении земельных участков)

№ _____, _____ 2015г.

Чертеж границ ЗУ



масштаб:
в 1 см 2 м

Кадастровый квартал: 15:08:0100145

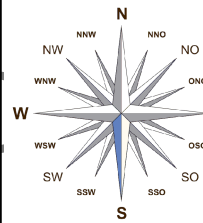
Адрес: РСО-Алания, Пригородный район, с. Михайловское

Категория земель: Земли населенных пунктов

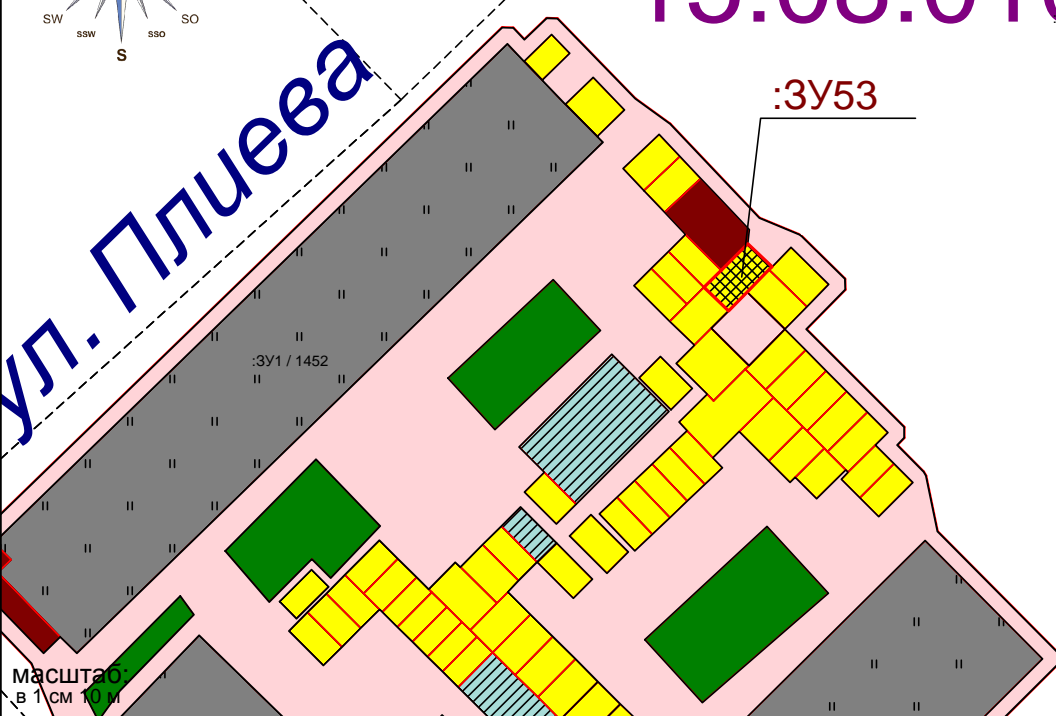
Разрешенное использование: Гаражи боксового типа

Ситуационный план

15:08:0100145



ул. Плиева



масштаб:
в 1 см 10 м

Условный номер участка: ЗУ53				
Номер точки	Координаты		Длина линии (м)	Дирекционный угол
	X (м)	Y (м)		
1	67 237,77	337 543,96	4,96	44°55'
2	67 241,28	337 547,46	4,44	133°32'
3	67 238,22	337 550,68	0,56	224°16'
4	67 237,82	337 550,29	4,15	224°31'
5	67 234,86	337 547,38	3,49	224°32'
6	67 232,37	337 544,93	4,51	314°06'
7	67 235,51	337 541,69	3,20	45°08'
1	67 237,77	337 543,96		

Общий периметр: 25,32 м
Общая площадь: 37 кв.м

Система координат МСК-15

Условные обозначения



– проектируемое местоположение границ ЗУ

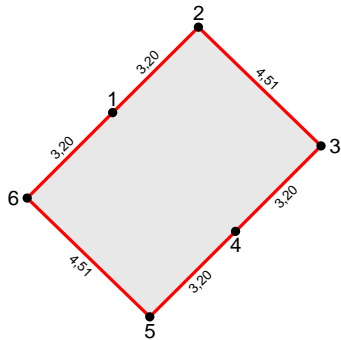
СХЕМА РАСПОЛОЖЕНИЯ ЗЕМЕЛЬНОГО УЧАСТКА утверждена НА КАДАСТРОВОМ ПЛАНЕ ТЕРРИТОРИИ

(наименование док-та об утверждении)

(решение об утверждении схемы или соглашение о перераспределении земельных участков)

№ _____, _____ 2015г.

Чертеж границ ЗУ



масштаб:
в 1 см 2 м

Кадастровый квартал: 15:08:0100145

Адрес: РСО-Алания, Пригородный район, с. Михайловское

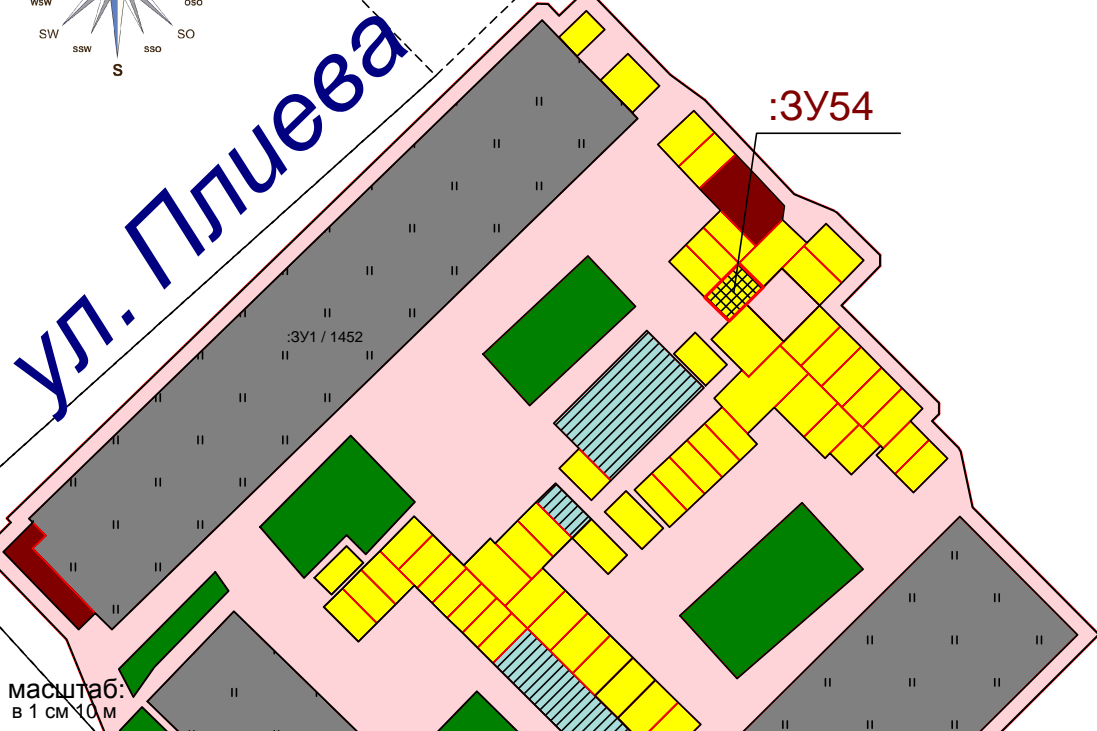
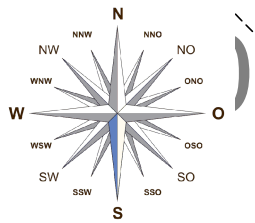
Категория земель: Земли населенных пунктов

Разрешенное использование: Гаражи боксового типа

Ситуационный план

15:08:0100145

ул. Плиева



масштаб:
в 1 см 10 м

Условный номер участка: ЗУ54				
Номер точки	Координаты		Длина линии (м)	Дирекционный угол
	X (м)	Y (м)		
1	67 233,25	337 539,42	3,20	45°08'
2	67 235,51	337 541,69	4,51	134°06'
3	67 232,37	337 544,93	3,20	225°00'
4	67 230,11	337 542,67	3,20	225°08'
5	67 227,85	337 540,40	4,51	314°06'
6	67 230,99	337 537,16	3,20	45°00'
1	67 233,25	337 539,42		

Общий периметр: 21,82 м
Общая площадь: 29 кв.м

Система координат МСК-15

Условные обозначения



– проектируемое местоположение границ ЗУ

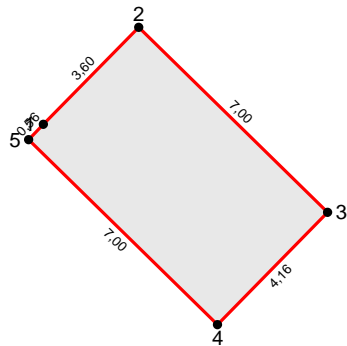
СХЕМА РАСПОЛОЖЕНИЯ ЗЕМЕЛЬНОГО УЧАСТКА утверждена НА КАДАСТРОВОМ ПЛАНЕ ТЕРРИТОРИИ

(наименование док-та об утверждении)

(решение об утверждении схемы или соглашение о перераспределении земельных участков)

№ _____, _____ 2015г.

Чертеж границ ЗУ



масштаб:
в 1 см 2 м

Кадастровый квартал: 15:08:0100145

Адрес: РСО-Алания, Пригородный район, с. Михайловское

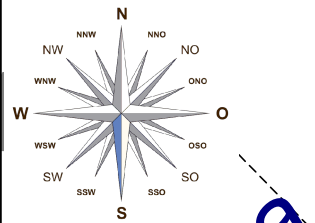
Категория земель: Земли населенных пунктов

Разрешенное использование: Гаражи боксового типа

Ситуационный план

15:08:0100145

:ЗУ55



Плиева



масштаб:
в 1 см 10 м

Условный номер участка: ЗУ55				
Номер точки	Координаты		Длина линии (м)	Дирекционный угол
	X (м)	Y (м)		
1	67 238,22	337 550,68	3,60	44°26'
2	67 240,79	337 553,20	7,00	134°25'
3	67 235,89	337 558,20	4,16	224°25'
4	67 232,92	337 555,29	7,00	314°25'
5	67 237,82	337 550,29	0,56	44°16'
1	67 238,22	337 550,68		

Общий периметр: 22,32 м
Общая площадь: 29 кв.м

Система координат МСК-15

Условные обозначения



– проектируемое местоположение границ ЗУ

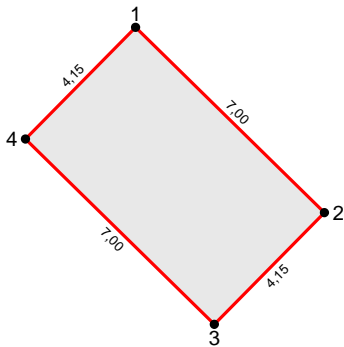
СХЕМА РАСПОЛОЖЕНИЯ ЗЕМЕЛЬНОГО УЧАСТКА утверждена НА КАДАСТРОВОМ ПЛАНЕ ТЕРРИТОРИИ

(наименование док-та об утверждении)

(решение об утверждении схемы или соглашение о перераспределении земельных участков)

№ _____, _____ 2015г.

Чертеж границ ЗУ



масштаб:
в 1 см 2 м

Кадастровый квартал: 15:08:0100145

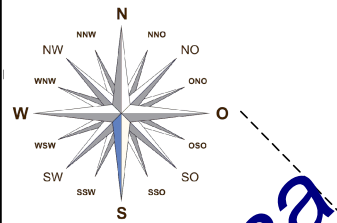
Адрес: РСО-Алания, Пригородный район, с. Михайловское

Категория земель: Земли населенных пунктов

Разрешенное использование: Гаражи боксового типа

Ситуационный план

15:08:0100145



ул. Плиева



масштаб:
в 1 см 10 м

Условный номер участка: ЗУ56				
Номер точки	Координаты		Длина линии (м)	Дирекционный угол
	X (м)	Y (м)		
1	67 237,82	337 550,29	7,00	134°25'
2	67 232,92	337 555,29	4,15	224°31'
3	67 229,96	337 552,38	7,00	314°25'
4	67 234,86	337 547,38	4,15	44°31'
1	67 237,82	337 550,29		

Общий периметр: 22,30 м
Общая площадь: 29 кв.м

Система координат МСК-15

Условные обозначения



– проектируемое местоположение границ ЗУ

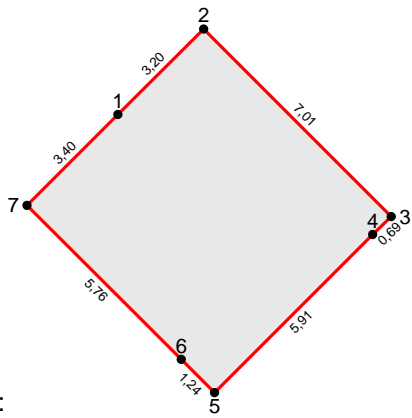
СХЕМА РАСПОЛОЖЕНИЯ ЗЕМЕЛЬНОГО УЧАСТКА утверждена НА КАДАСТРОВОМ ПЛАНЕ ТЕРРИТОРИИ

(наименование док-та об утверждении)

(решение об утверждении схемы или соглашение о перераспределении земельных участков)

№ _____, _____ 2015г.

Чертеж границ ЗУ



масштаб:
в 1 см 2 м

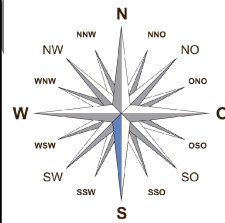
Кадастровый квартал: 15:08:0100145

Адрес: РСО-Алания, Пригородный район, с. Михайловское

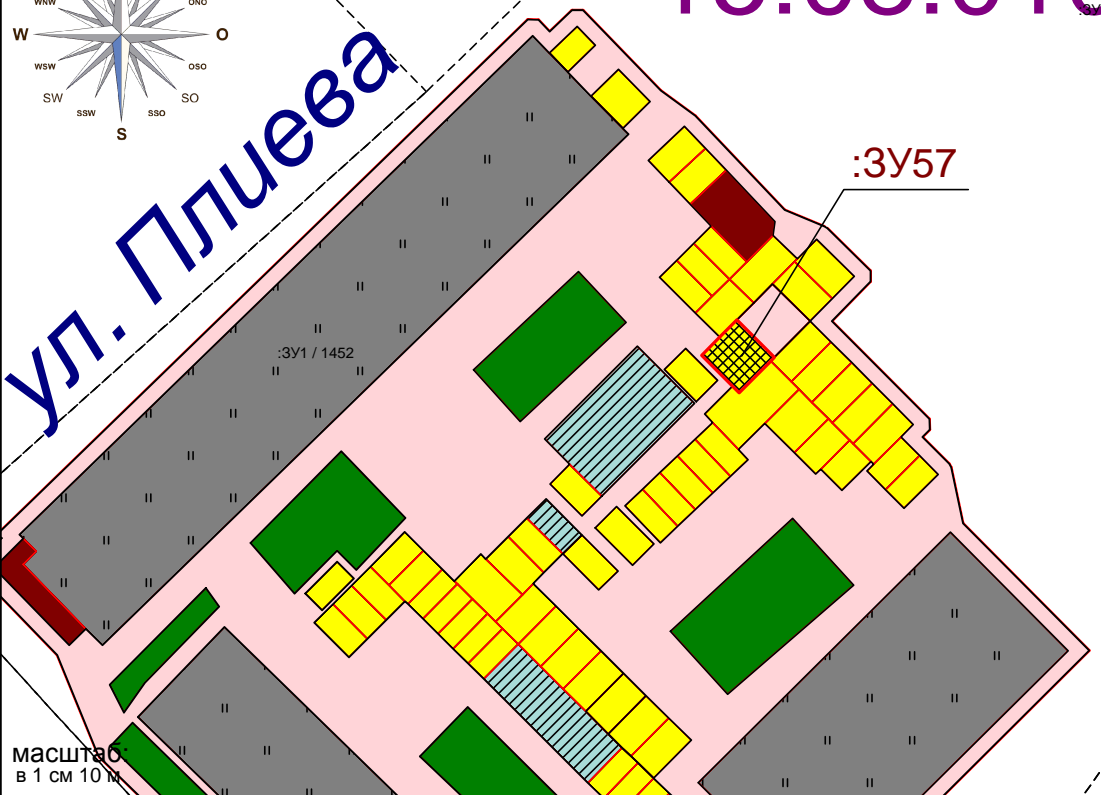
Категория земель: Земли населенных пунктов

Разрешенное использование: Гаражи боксового типа

Ситуационный план 15:08:0100145



ул. Плиева



масштаб:
в 1 см 10 м

Условный номер участка: ЗУ57				
Номер точки	Координаты		Длина линии (м)	Дирекционный угол
	X (м)	Y (м)		
1	67 227,85	337 540,40	3,20	45°08'
2	67 230,11	337 542,67	7,01	135°00'
3	67 225,15	337 547,63	0,69	225°35'
4	67 224,67	337 547,14	5,91	225°00'
5	67 220,49	337 542,96	1,24	315°00'
6	67 221,37	337 542,08	5,76	314°56'
7	67 225,44	337 538,00	3,40	44°53'
1	67 227,85	337 540,40		

Общий периметр: 27,22 м
Общая площадь: 46 кв.м

Система координат МСК-15

Условные обозначения



– проектируемое местоположение границ ЗУ

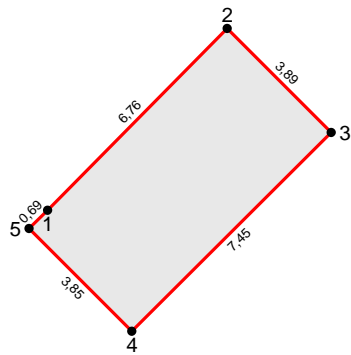
СХЕМА РАСПОЛОЖЕНИЯ ЗЕМЕЛЬНОГО УЧАСТКА утверждена НА КАДАСТРОВОМ ПЛАНЕ ТЕРРИТОРИИ

(наименование док-та об утверждении)

(решение об утверждении схемы или соглашение о перераспределении земельных участков)

№ _____, _____ 2015г.

Чертеж границ ЗУ



масштаб:
в 1 см 2 м

Кадастровый квартал: 15:08:0100145

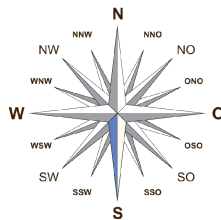
Адрес: РСО-Алания, Пригородный район, с. Михайловское

Категория земель: Земли населенных пунктов

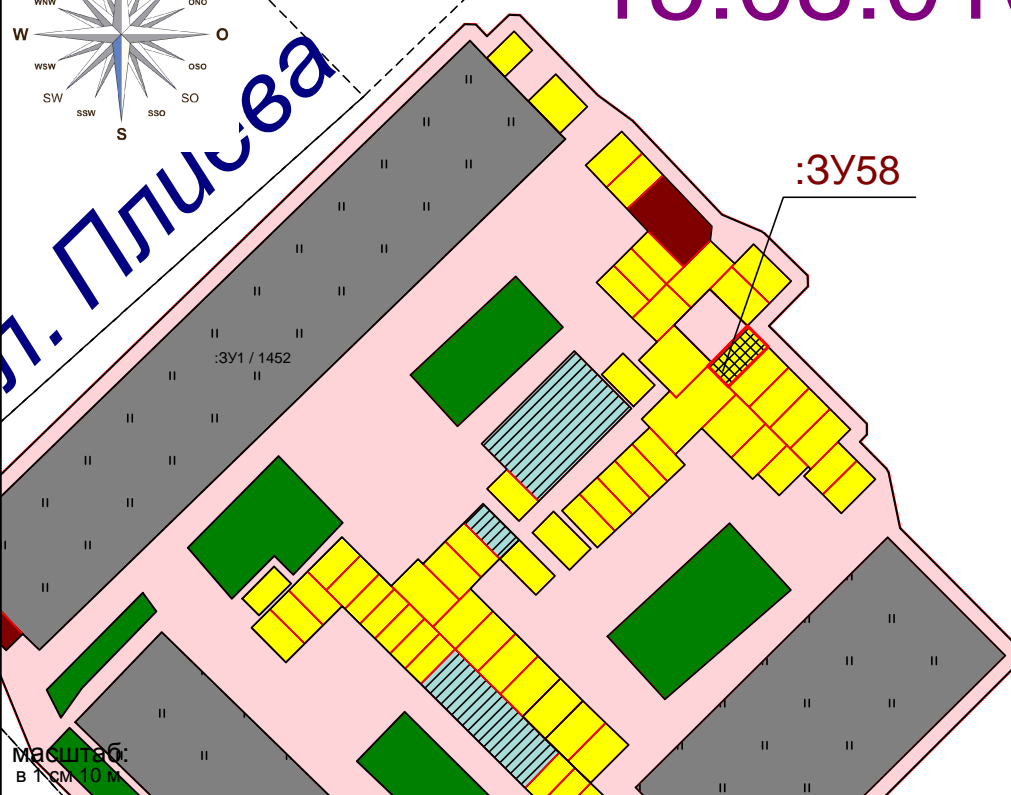
Разрешенное использование: Гаражи боксового типа

Ситуационный план

15:08:0100145



ул. Плисова



масштаб:
в 1 см 10 м

Условный номер участка: ЗУ58				
Номер точки	Координаты		Длина линии (м)	Дирекционный угол
	X (м)	Y (м)		
1	67 225,15	337 547,63	6,76	44°38'
2	67 229,96	337 552,38	3,89	135°00'
3	67 227,21	337 555,13	7,45	225°03'
4	67 221,95	337 549,86	3,85	315°00'
5	67 224,67	337 547,14	0,69	45°35'
1	67 225,15	337 547,63		

Общий периметр: 22,63 м
Общая площадь: 29 кв.м

Система координат МСК-15

Условные обозначения



– проектируемое местоположение границ ЗУ

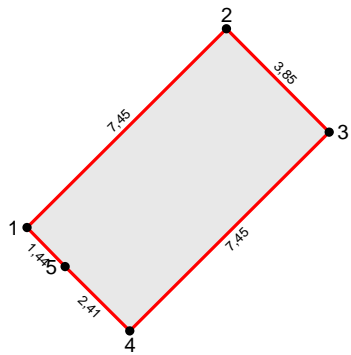
СХЕМА РАСПОЛОЖЕНИЯ ЗЕМЕЛЬНОГО УЧАСТКА утверждена НА КАДАСТРОВОМ ПЛАНЕ ТЕРРИТОРИИ

(наименование док-та об утверждении)

(решение об утверждении схемы или соглашение о перераспределении земельных участков)

№ _____, _____ 2015г.

Чертеж границ ЗУ



масштаб:
в 1 см 2 м

Кадастровый квартал: 15:08:0100145

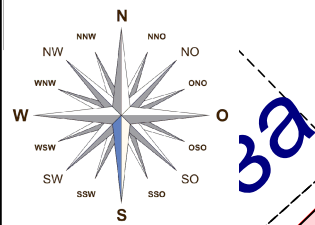
Адрес: РСО-Алания, Пригородный район, с. Михайловское

Категория земель: Земли населенных пунктов

Разрешенное использование: Гаражи боксового типа

15:08:0100145

Ситуационный план



масштаб:
в 1 см 10 м

Условный номер участка: ЗУ59				
Номер точки	Координаты		Длина линии (м)	Дирекционный угол
	X (м)	Y (м)		
1	67 221,95	337 549,86	7,45	45°03'
2	67 227,21	337 555,13	3,85	135°06'
3	67 224,48	337 557,85	7,45	225°03'
4	67 219,22	337 552,58	2,41	314°50'
5	67 220,92	337 550,87	1,44	315°34'
1	67 221,95	337 549,86		

Общий периметр: 22,60 м
Общая площадь: 29 кв.м

Система координат МСК-15

Условные обозначения



– проектируемое местоположение границ ЗУ

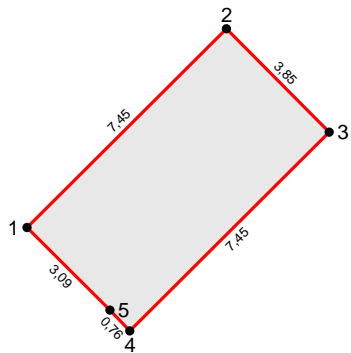
СХЕМА РАСПОЛОЖЕНИЯ ЗЕМЕЛЬНОГО УЧАСТКА утверждена НА КАДАСТРОВОМ ПЛАНЕ ТЕРРИТОРИИ

(наименование док-та об утверждении)

(решение об утверждении схемы или соглашение о перераспределении земельных участков)

№ _____, _____ 2015г.

Чертеж границ ЗУ



масштаб:
в 1 см 2 м

Кадастровый квартал: 15:08:0100145

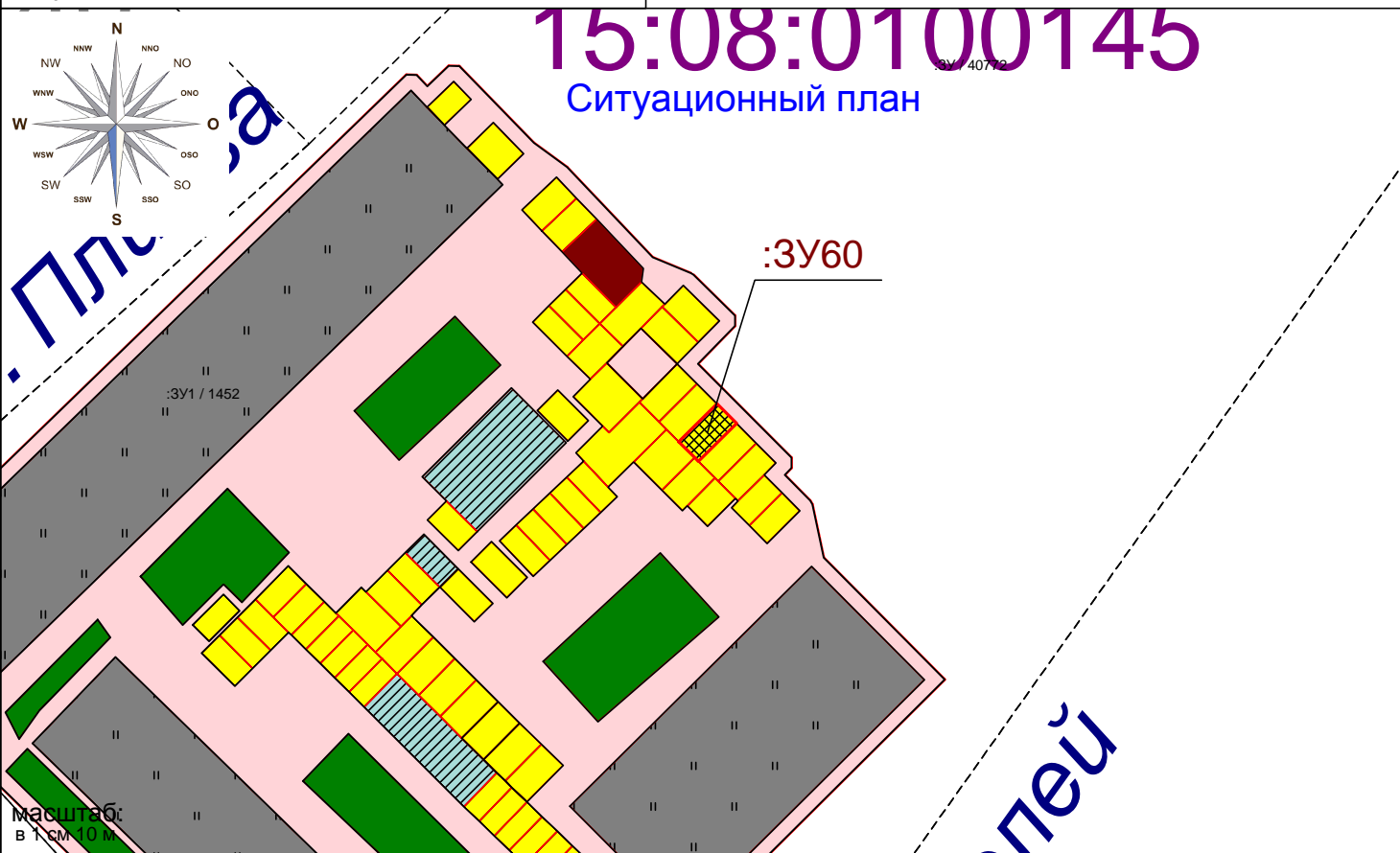
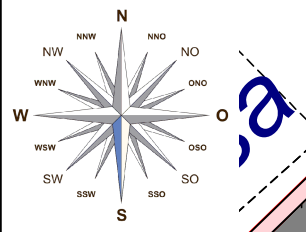
Адрес: РСО-Алания, Пригородный район, с. Михайловское

Категория земель: Земли населенных пунктов

Разрешенное использование: Гаражи боксового типа

15:08:0100145

Ситуационный план



:ЗУ60

Условный номер участка: ЗУ60				
Номер точки	Координаты		Длина линии (м)	Дирекционный угол
	X (м)	Y (м)		
1	67 219,22	337 552,58	7,45	45°03'
2	67 224,48	337 557,85	3,85	135°06'
3	67 221,75	337 560,57	7,45	225°03'
4	67 216,49	337 555,30	0,76	316°04'
5	67 217,04	337 554,77	3,09	314°52'
1	67 219,22	337 552,58		

Общий периметр: 22,60 м
Общая площадь: 29 кв.м

Система координат МСК-15

Условные обозначения



– проектируемое местоположение границ ЗУ

масштаб:
в 1 см 10 м

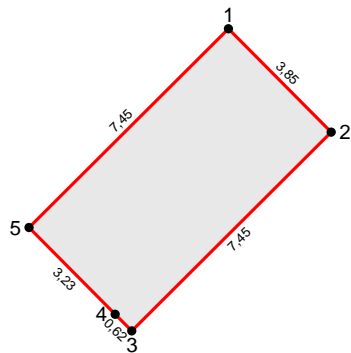
СХЕМА РАСПОЛОЖЕНИЯ ЗЕМЕЛЬНОГО УЧАСТКА утверждена НА КАДАСТРОВОМ ПЛАНЕ ТЕРРИТОРИИ

(наименование док-та об утверждении)

(решение об утверждении схемы или соглашение о перераспределении земельных участков)

№ _____, _____ 2015г.

Чертеж границ ЗУ



масштаб:
в 1 см 2 м

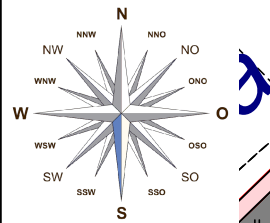
Кадастровый квартал: 15:08:0100145

Адрес: РСО-Алания, Пригородный район, с. Михайловское

Категория земель: Земли населенных пунктов

Разрешенное использование: Гаражи боксового типа

15.08.0100145
Ситуационный план



масштаб:
в 1 см 10 м

Условный номер участка: ЗУ61				
Номер точки	Координаты		Длина линии (м)	Дирекционный угол
	X (м)	Y (м)		
1	67 221,75	337 560,57	3,85	135°06'
2	67 219,02	337 563,29	7,45	225°03'
3	67 213,76	337 558,02	0,62	315°00'
4	67 214,20	337 557,58	3,23	315°08'
5	67 216,49	337 555,30	7,45	45°03'
1	67 221,75	337 560,57	7,45	

Общий периметр: 22,60 м
Общая площадь: 29 кв.м

Система координат МСК-15

Условные обозначения



– проектируемое местоположение границ ЗУ

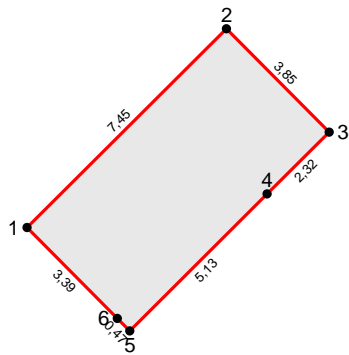
СХЕМА РАСПОЛОЖЕНИЯ ЗЕМЕЛЬНОГО УЧАСТКА утверждена НА КАДАСТРОВОМ ПЛАНЕ ТЕРРИТОРИИ

(наименование док-та об утверждении)

(решение об утверждении схемы или соглашение о перераспределении земельных участков)

№ _____, _____ 2015г.

Чертеж границ ЗУ



масштаб:
в 1 см 2 м

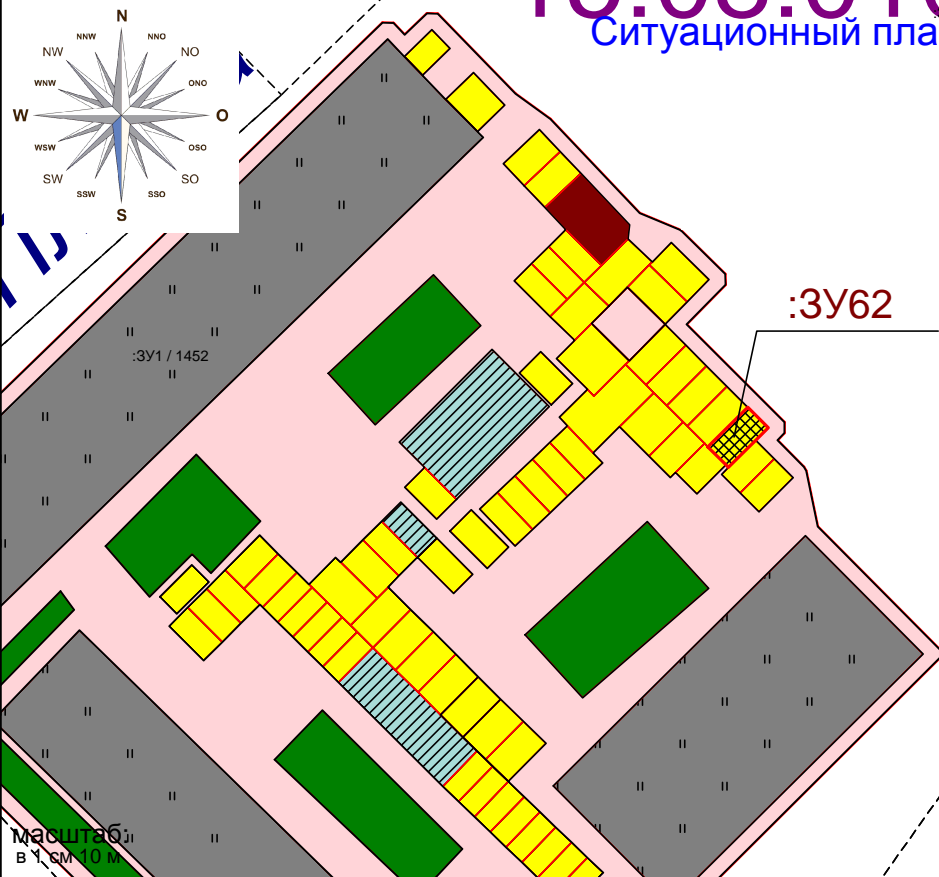
Кадастровый квартал: 15:08:0100145

Адрес: РСО-Алания, Пригородный район, с. Михайловское

Категория земель: Земли населенных пунктов

Разрешенное использование: Гаражи боксового типа

Ситуационный план



масштаб:
в 1 см 10 м

Условный номер участка: ЗУ62				
Номер точки	Координаты		Длина линии (м)	Дирекционный угол
	X (м)	Y (м)		
1	67 213,76	337 558,02	7,45	45°03'
2	67 219,02	337 563,29	3,85	135°06'
3	67 216,29	337 566,01	2,32	225°00'
4	67 214,65	337 564,37	5,13	225°05'
5	67 211,03	337 560,74	0,47	315°00'
6	67 211,36	337 560,41	3,39	315°07'
1	67 213,76	337 558,02		

Общий периметр: 22,60 м
Общая площадь: 29 кв.м

Система координат МСК-15

Условные обозначения



– проектируемое местоположение границ ЗУ

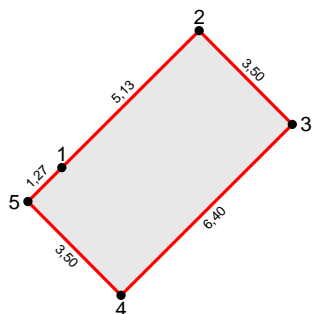
СХЕМА РАСПОЛОЖЕНИЯ ЗЕМЕЛЬНОГО УЧАСТКА утверждена НА КАДАСТРОВОМ ПЛАНЕ ТЕРРИТОРИИ

(наименование док-та об утверждении)

(решение об утверждении схемы или соглашение о перераспределении земельных участков)

№ _____, _____ 2015г.

Чертеж границ ЗУ



масштаб:
в 1 см 2 м

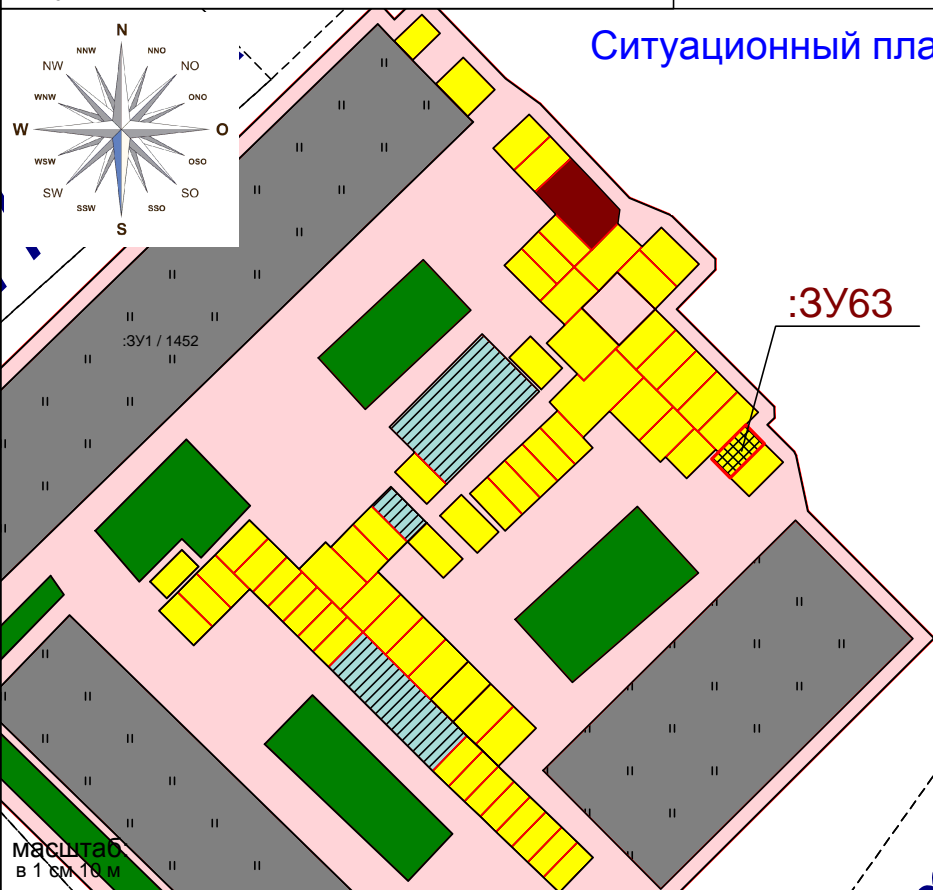
Кадастровый квартал: 15:08:0100145

Адрес: РСО-Алания, Пригородный район, с. Михайловское

Категория земель: Земли населенных пунктов

Разрешенное использование: Гаражи боксового типа

Ситуационный план



масштаб:
в 1 см 10 м

Условный номер участка: ЗУ63				
Номер точки	Координаты		Длина линии (м)	Дирекционный угол
	X (м)	Y (м)		
1	67 211,03	337 560,74	5,13	45°05'
2	67 214,65	337 564,37	3,50	135°07'
3	67 212,17	337 566,84	6,40	225°04'
4	67 207,65	337 562,31	3,50	315°07'
5	67 210,13	337 559,84	1,27	45°00'
1	67 211,03	337 560,74		

Общий периметр: 19,80 м
Общая площадь: 22 кв.м

Система координат МСК-15

Условные обозначения

– проектируемое местоположение границ ЗУ

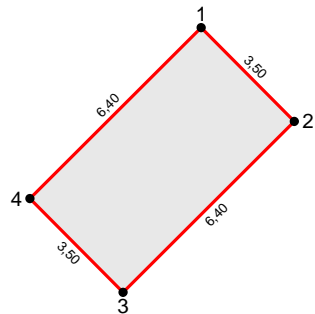
СХЕМА РАСПОЛОЖЕНИЯ ЗЕМЕЛЬНОГО УЧАСТКА утверждена НА КАДАСТРОВОМ ПЛАНЕ ТЕРРИТОРИИ

(наименование док-та об утверждении)

(решение об утверждении схемы или соглашение о перераспределении земельных участков)

№ _____, _____ 2015г.

Чертеж границ ЗУ



масштаб:
в 1 см 2 м

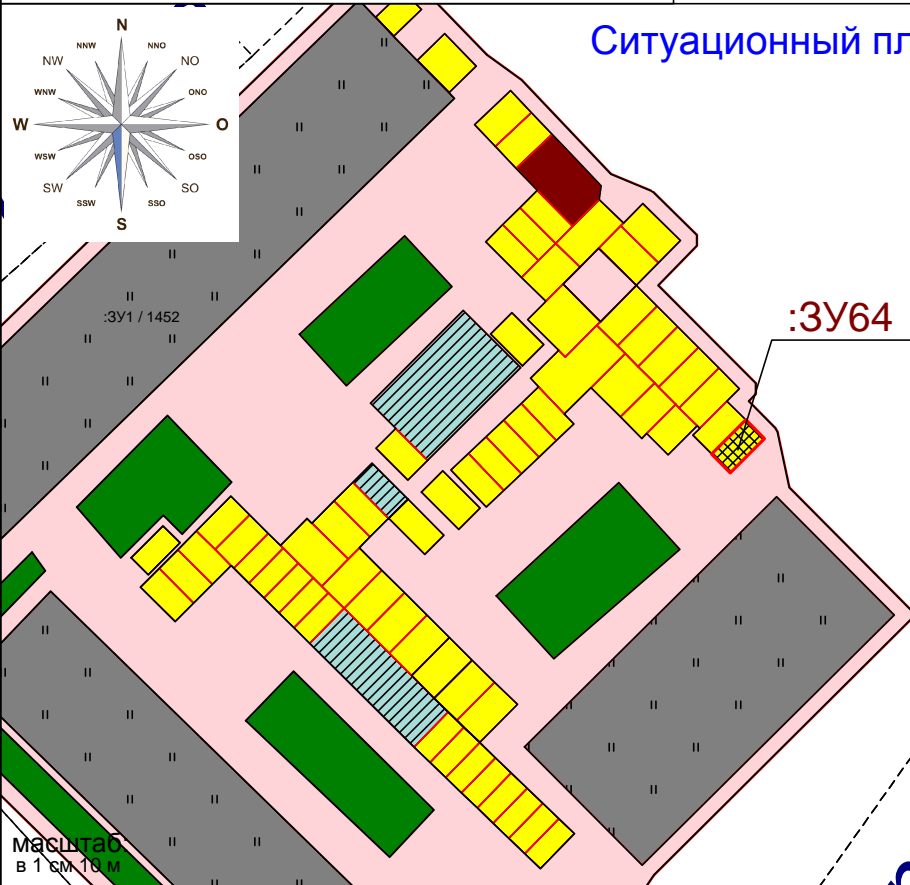
Кадастровый квартал: 15:08:0100145

Адрес: РСО-Алания, Пригородный район, с. Михайловское

Категория земель: Земли населенных пунктов

Разрешенное использование: Гаражи боксового типа

Ситуационный план



масштаб:
в 1 см 10 м

Условный номер участка: ЗУ64				
Номер точки	Координаты		Длина линии (м)	Дирекционный угол
	X (м)	Y (м)		
1	67 212,17	337 566,84	3,50	135°07'
2	67 209,69	337 569,31	6,40	225°04'
3	67 205,17	337 564,78	3,50	315°07'
4	67 207,65	337 562,31	6,40	45°04'
1	67 212,17	337 566,84		

Общий периметр: 19,80 м
Общая площадь: 22 кв.м

Система координат МСК-15

Условные обозначения



– проектируемое местоположение границ ЗУ

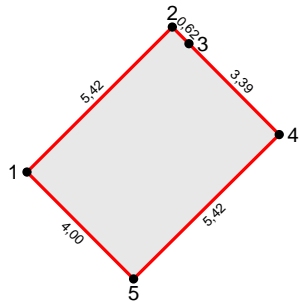
СХЕМА РАСПОЛОЖЕНИЯ ЗЕМЕЛЬНОГО УЧАСТКА утверждена НА КАДАСТРОВОМ ПЛАНЕ ТЕРРИТОРИИ

(наименование док-та об утверждении)

(решение об утверждении схемы или соглашение о перераспределении земельных участков)

№ _____, _____ 2015г.

Чертеж границ ЗУ



масштаб:
в 1 см 2 м

Кадастровый квартал: 15:08:0100145

Адрес: РСО-Алания, Пригородный район, с. Михайловское

Категория земель: Земли населенных пунктов

Разрешенное использование: Гаражи боксового типа

Ситуационный план



масштаб:
в 1 см 10 м

Условный номер участка: ЗУ65				
Номер точки	Координаты		Длина линии (м)	Дирекционный угол
	X (м)	Y (м)		
1	67 210,37	337 553,74	5,42	45°04'
2	67 214,20	337 557,58	0,62	135°00'
3	67 213,76	337 558,02	3,39	135°07'
4	67 211,36	337 560,41	5,42	225°13'
5	67 207,54	337 556,56	4,00	315°06'
1	67 210,37	337 553,74		

Общий периметр: 18,85 м
Общая площадь: 22 кв.м

Система координат МСК-15

Условные обозначения



– проектируемое местоположение границ ЗУ

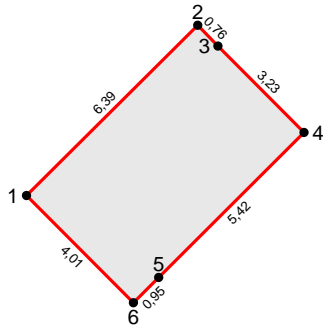
СХЕМА РАСПОЛОЖЕНИЯ ЗЕМЕЛЬНОГО УЧАСТКА утверждена НА КАДАСТРОВОМ ПЛАНЕ ТЕРРИТОРИИ

(наименование док-та об утверждении)

(решение об утверждении схемы или соглашение о перераспределении земельных участков)

№ _____, _____ 2015г.

Чертеж границ ЗУ



масштаб:
в 1 см 2 м

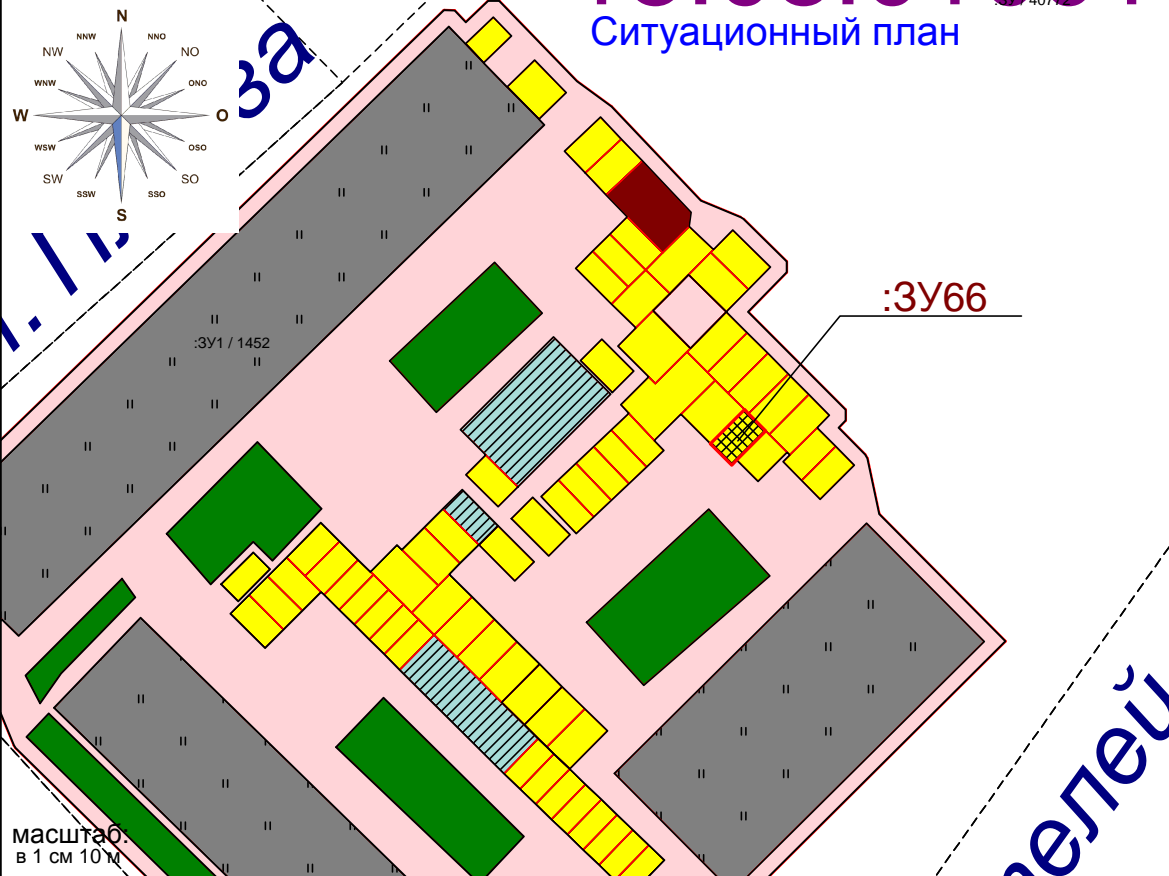
Кадастровый квартал: 15:08:0100145

Адрес: РСО-Алания, Пригородный район, с. Михайловское

Категория земель: Земли населенных пунктов

Разрешенное использование: Гаражи боксового типа

Ситуационный план



масштаб:
в 1 см 10 м

Условный номер участка: 3У66				
Номер точки	Координаты		Длина линии (м)	Дирекционный угол
	X (м)	Y (м)		
1	67 212,54	337 550,24	6,39	45°11'
2	67 217,04	337 554,77	0,76	136°04'
3	67 216,49	337 555,30	3,23	135°08'
4	67 214,20	337 557,58	5,42	225°04'
5	67 210,37	337 553,74	0,95	225°00'
6	67 209,70	337 553,07	4,01	315°06'
1	67 212,54	337 550,24		

Общий периметр: 20,76 м
Общая площадь: 26 кв.м

Система координат МСК-15

Условные обозначения



– проектируемое местоположение границ ЗУ

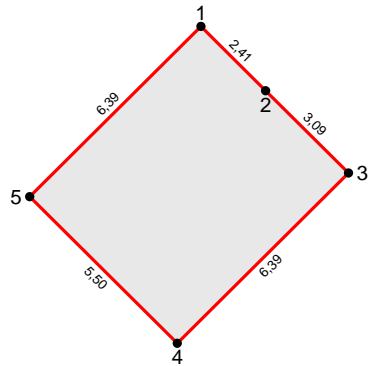
СХЕМА РАСПОЛОЖЕНИЯ ЗЕМЕЛЬНОГО УЧАСТКА утверждена НА КАДАСТРОВОМ ПЛАНЕ ТЕРРИТОРИИ

(наименование док-та об утверждении)

(решение об утверждении схемы или соглашение о перераспределении земельных участков)

№ _____, _____ 2015г.

Чертеж границ ЗУ



масштаб:
в 1 см 2 м

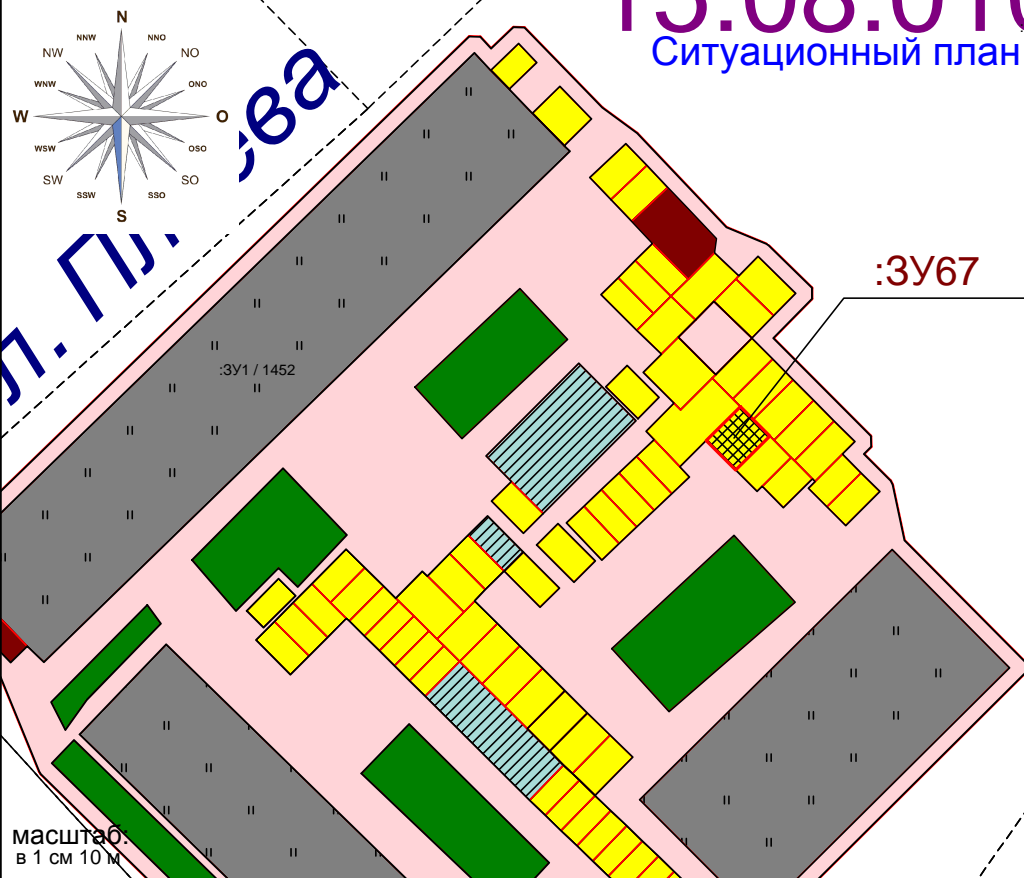
Кадастровый квартал: 15:08:0100145

Адрес: РСО-Алания, Пригородный район, с. Михайловское

Категория земель: Земли населенных пунктов

Разрешенное использование: Гаражи боксового типа

15.08.0100145
Ситуационный план



масштаб:
в 1 см 10 м

Условный номер участка: ЗУ67				
Номер точки	Координаты		Длина линии (м)	Дирекционный угол
	X (м)	Y (м)		
1	67 220,92	337 550,87	2,41	134°50'
2	67 219,22	337 552,58	3,09	134°52'
3	67 217,04	337 554,77	6,39	225°11'
4	67 212,54	337 550,24	5,50	314°51'
5	67 216,42	337 546,34	6,39	45°11'
1	67 220,92	337 550,87	6,39	

Общий периметр: 23,77 м
Общая площадь: 35 кв.м

Система координат МСК-15

Условные обозначения



– проектируемое местоположение границ ЗУ

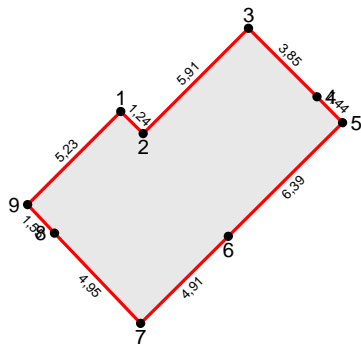
СХЕМА РАСПОЛОЖЕНИЯ ЗЕМЕЛЬНОГО УЧАСТКА утверждена НА КАДАСТРОВОМ ПЛАНЕ ТЕРРИТОРИИ

(наименование док-та об утверждении)

(решение об утверждении схемы или соглашение о перераспределении земельных участков)

№ _____, _____ 2015г.

Чертеж границ ЗУ



масштаб:
в 1 см 3 м

Кадастровый квартал: 15:08:0100145

Адрес: РСО-Алания, Пригородный район, с. Михайловское

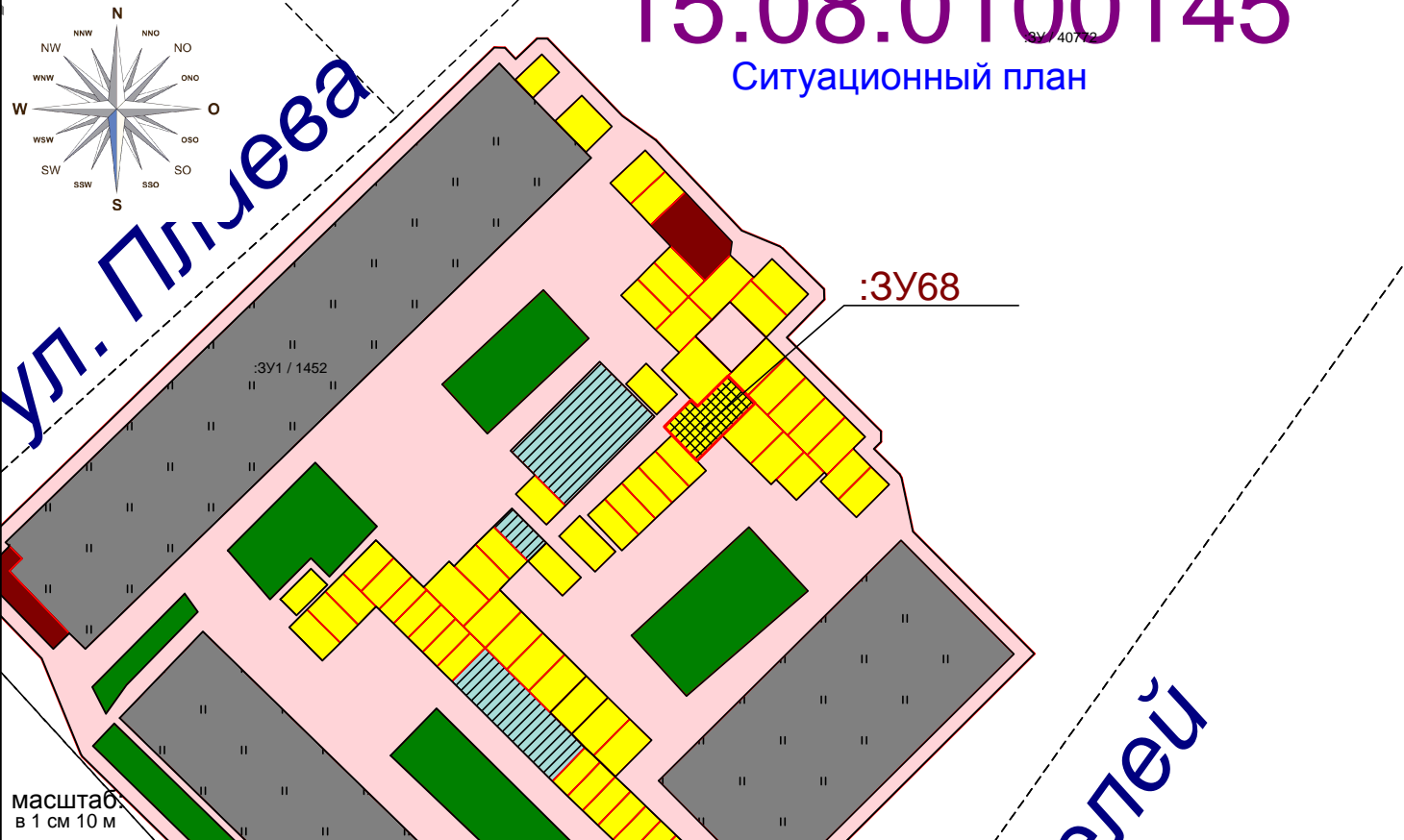
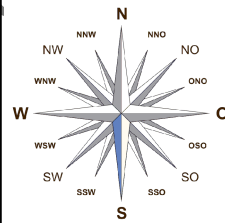
Категория земель: Земли населенных пунктов

Разрешенное использование: Гаражи боксового типа

15:08:0100145

Ситуационный план

ул. Плечева



масштаб:
в 1 см 10 м

Условный номер участка: ЗУ68				
Номер точки	Координаты		Длина линии (м)	Дирекционный угол
	X (м)	Y (м)		
Общий периметр: 35,47 м				
Общая площадь: 66 кв.м				
Координаты земельного участка предоставлены на дополнительном листе				

Система координат МСК-15

Условные обозначения



– проектируемое местоположение границ ЗУ

Дополнительный лист

Условный номер участка :ЗУ68				
Номер точки	Координаты		Длина линии (м)	Дирекционный угол
	X (м)	Y (м)		
1	67 216,54	337 539,44	1,55	316°50'
2	67 217,67	337 538,38	5,23	45°00'
3	67 221,37	337 542,08	1,24	135°00'
4	67 220,49	337 542,96	5,91	45°00'
5	67 224,67	337 547,14	3,85	135°00'
6	67 221,95	337 549,86	1,44	135°34'
7	67 220,92	337 550,87	6,39	225°11'
8	67 216,42	337 546,34	4,91	225°10'
9	67 212,96	337 542,86	4,95	316°19'
1	67 216,54	337 539,44		
Общий периметр: 35,47 м				
Общая площадь: 66 кв.м				

Система координат МСК-15

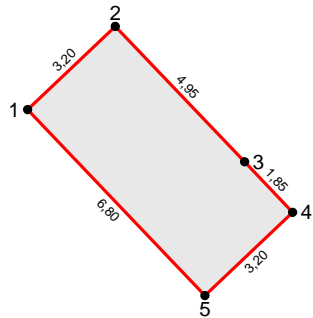
СХЕМА РАСПОЛОЖЕНИЯ ЗЕМЕЛЬНОГО УЧАСТКА утверждена НА КАДАСТРОВОМ ПЛАНЕ ТЕРРИТОРИИ

(наименование док-та об утверждении)

(решение об утверждении схемы или соглашение о перераспределении земельных участков)

№ _____, _____ 2015г.

Чертеж границ ЗУ



масштаб:
в 1 см 2 м

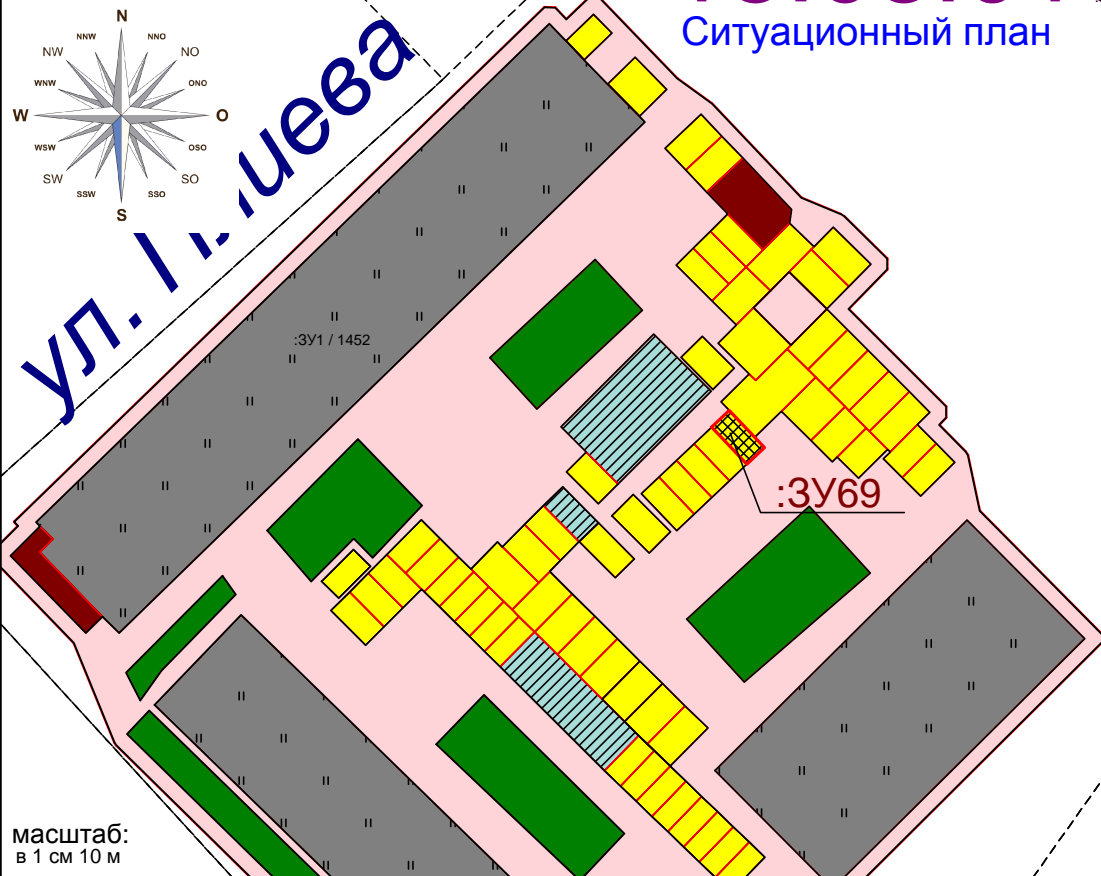
Кадастровый квартал: 15:08:0100145

Адрес: РСО-Алания, Пригородный район, с. Михайловское

Категория земель: Земли населенных пунктов

Разрешенное использование: Гаражи боксового типа

Ситуационный план



масштаб:
в 1 см 10 м

Условный номер участка: ЗУ69				
Номер точки	Координаты		Длина линии (м)	Дирекционный угол
	X (м)	Y (м)		
1	67 214,34	337 537,12	3,20	46°31'
2	67 216,54	337 539,44	4,95	136°19'
3	67 212,96	337 542,86	1,85	136°32'
4	67 211,62	337 544,13	3,20	226°31'
5	67 209,42	337 541,81	6,80	316°22'
1	67 214,34	337 537,12		

Общий периметр: 19,99 м
Общая площадь: 22 кв.м

Система координат МСК-15

Условные обозначения



– проектируемое местоположение границ ЗУ

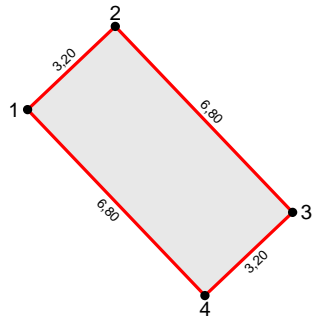
СХЕМА РАСПОЛОЖЕНИЯ ЗЕМЕЛЬНОГО УЧАСТКА утверждена НА КАДАСТРОВОМ ПЛАНЕ ТЕРРИТОРИИ

(наименование док-та об утверждении)

(решение об утверждении схемы или соглашение о перераспределении земельных участков)

№ _____, _____ 2015г.

Чертеж границ ЗУ



масштаб:
в 1 см 2 м

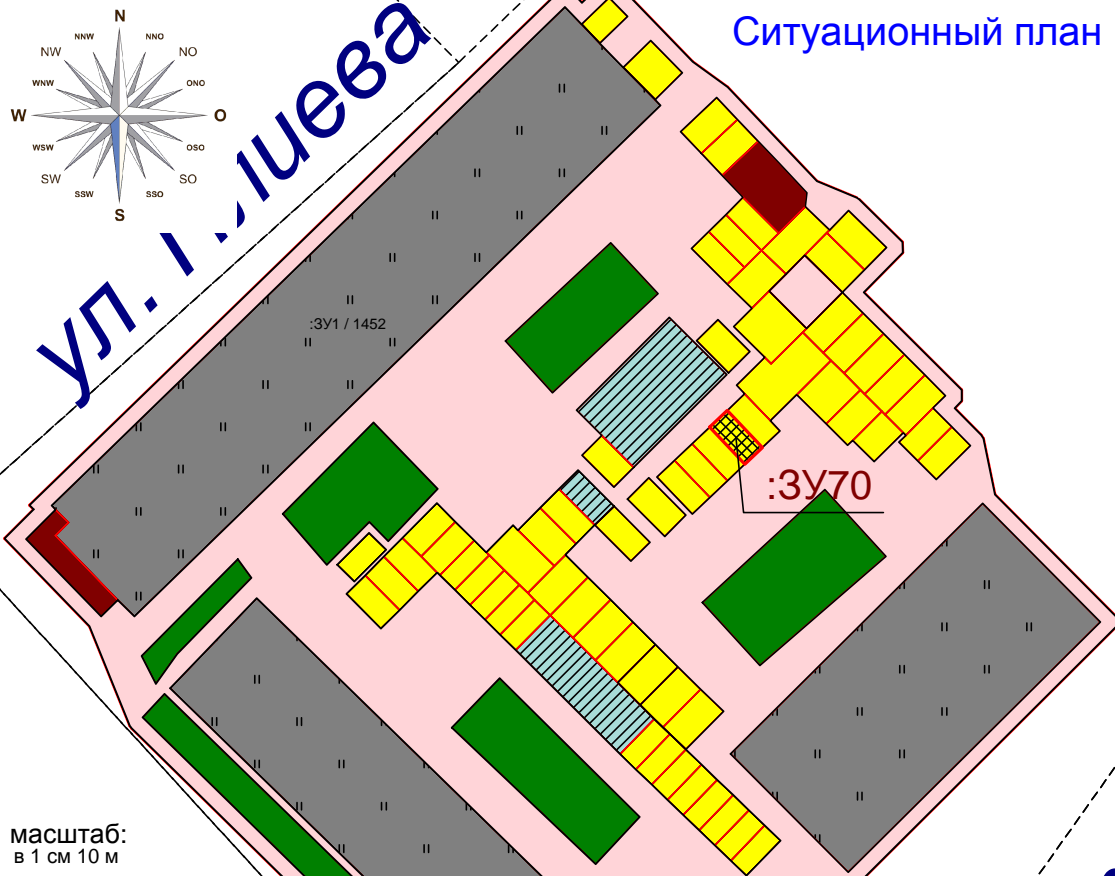
Кадастровый квартал: 15:08:0100145

Адрес: РСО-Алания, Пригородный район, с. Михайловское

Категория земель: Земли населенных пунктов

Разрешенное использование: Гаражи боксового типа

Ситуационный план



масштаб:
в 1 см 10 м

Условный номер участка: ЗУ70				
Номер точки	Координаты		Длина линии (м)	Дирекционный угол
	X (м)	Y (м)		
1	67 212,14	337 534,80	3,20	46°31'
2	67 214,34	337 537,12	6,80	136°22'
3	67 209,42	337 541,81	3,20	226°31'
4	67 207,22	337 539,49	6,80	316°22'
1	67 212,14	337 534,80		

Общий периметр: 19,99 м
Общая площадь: 22 кв.м

Система координат МСК-15

Условные обозначения



– проектируемое местоположение границ ЗУ

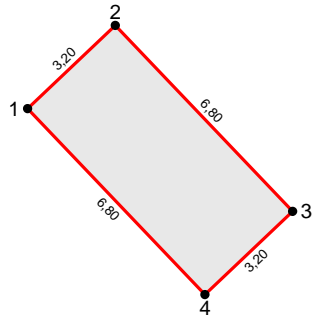
СХЕМА РАСПОЛОЖЕНИЯ ЗЕМЕЛЬНОГО УЧАСТКА утверждена НА КАДАСТРОВОМ ПЛАНЕ ТЕРРИТОРИИ

(наименование док-та об утверждении)

(решение об утверждении схемы или соглашение о перераспределении земельных участков)

№ _____, _____ 2015г.

Чертеж границ ЗУ



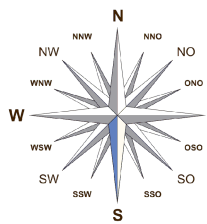
масштаб:
в 1 см 2 м

Кадастровый квартал: 15:08:0100145

Адрес: РСО-Алания, Пригородный район, с. Михайловское

Категория земель: Земли населенных пунктов

Разрешенное использование: Гаражи боксового типа



Ситуационный план



масштаб:
в 1 см 10 м

Условный номер участка: 3У71				
Номер точки	Координаты		Длина линии (м)	Дирекционный угол
	X (м)	Y (м)		
1	67 209,94	337 532,48	3,20	46°31'
2	67 212,14	337 534,80	6,80	136°22'
3	67 207,22	337 539,49	3,20	226°31'
4	67 205,02	337 537,17	6,80	316°22'
1	67 209,94	337 532,48		

Общий периметр: 19,99 м
Общая площадь: 22 кв.м

Система координат МСК-15

Условные обозначения
 – проектируемое местоположение границ ЗУ

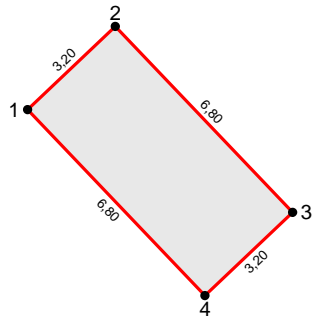
СХЕМА РАСПОЛОЖЕНИЯ ЗЕМЕЛЬНОГО УЧАСТКА утверждена НА КАДАСТРОВОМ ПЛАНЕ ТЕРРИТОРИИ

(наименование док-та об утверждении)

(решение об утверждении схемы или соглашение о перераспределении земельных участков)

№ _____, _____ 2015г.

Чертеж границ ЗУ



масштаб:
в 1 см 2 м

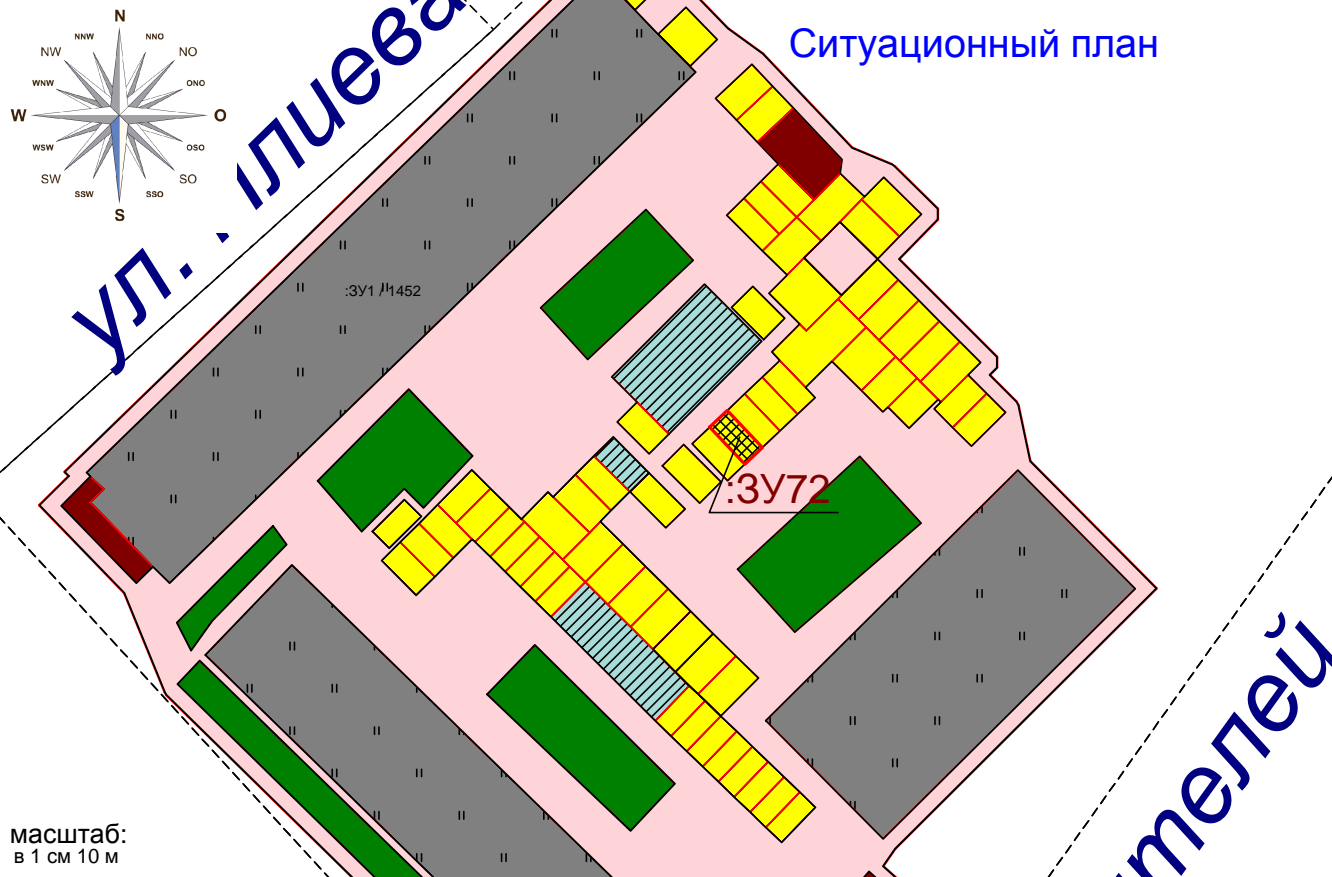
Кадастровый квартал: 15:08:0100145

Адрес: РСО-Алания, Пригородный район, с. Михайловское

Категория земель: Земли населенных пунктов

Разрешенное использование: Гаражи боксового типа

Ситуационный план



масштаб:
в 1 см 10 м

Условный номер участка: 3У72				
Номер точки	Координаты		Длина линии (м)	Дирекционный угол
	X (м)	Y (м)		
1	67 207,74	337 530,16	3,20	46°31'
2	67 209,94	337 532,48	6,80	136°22'
3	67 205,02	337 537,17	3,20	226°31'
4	67 202,82	337 534,85	6,80	316°22'
1	67 207,74	337 530,16		

Общий периметр: 19,99 м
Общая площадь: 22 кв.м

Система координат МСК-15

Условные обозначения



– проектируемое местоположение границ ЗУ

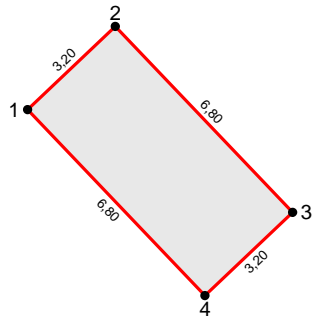
СХЕМА РАСПОЛОЖЕНИЯ ЗЕМЕЛЬНОГО УЧАСТКА утверждена НА КАДАСТРОВОМ ПЛАНЕ ТЕРРИТОРИИ

(наименование док-та об утверждении)

(решение об утверждении схемы или соглашение
о перераспределении земельных участков)

№ _____, _____ 2015г.

Чертеж границ ЗУ



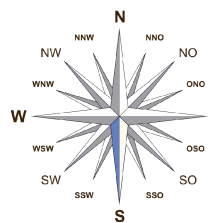
масштаб:
в 1 см 2 м

Кадастровый квартал: 15:08:0100145

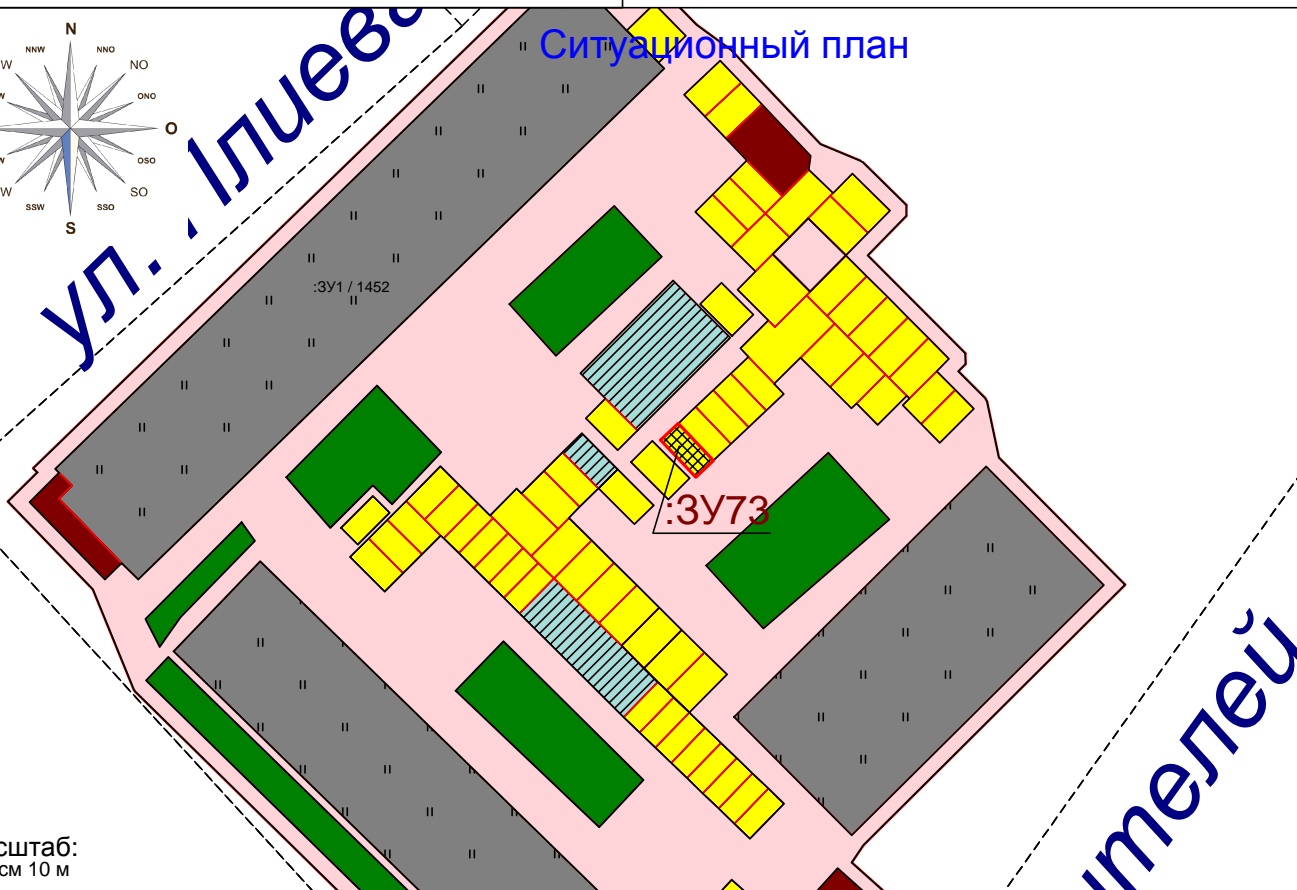
Адрес: РСО-Алания, Пригородный район, с. Михайловское

Категория земель: Земли населенных пунктов

Разрешенное использование: Гаражи боксового типа



Ситуационный план



масштаб:
в 1 см 10 м

Условный номер участка: 3У73				
Номер точки	Координаты		Длина линии (м)	Дирекционный угол
	X (м)	Y (м)		
1	67 205,54	337 527,84	3,20	46°31'
2	67 207,74	337 530,16	6,80	136°22'
3	67 202,82	337 534,85	3,20	226°31'
4	67 200,62	337 532,53	6,80	316°22'
1	67 205,54	337 527,84		

Общий периметр: 19,99 м
Общая площадь: 22 кв.м

Система координат МСК-15

Условные обозначения



– проектируемое местоположение границ ЗУ

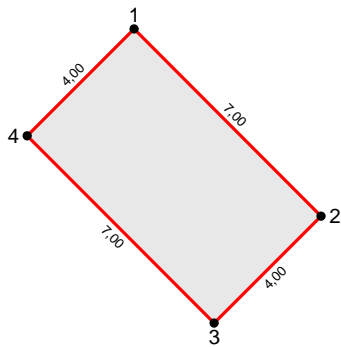
СХЕМА РАСПОЛОЖЕНИЯ ЗЕМЕЛЬНОГО УЧАСТКА утверждена НА КАДАСТРОВОМ ПЛАНЕ ТЕРРИТОРИИ

(наименование док-та об утверждении)

(решение об утверждении схемы или соглашение о перераспределении земельных участков)

№ _____, _____ 2015г.

Чертеж границ ЗУ



масштаб:
в 1 см 2 м

Кадастровый квартал: 15:08:0100145

Адрес: РСО-Алания, Пригородный район, с. Михайловское

Категория земель: Земли населенных пунктов

Разрешенное использование: Гаражи боксового типа

Ситуационный план



масштаб:
в 1 см 10 м

Условный номер участка: 3У74				
Номер точки	Координаты		Длина линии (м)	Дирекционный угол
	X (м)	Y (м)		
1	67 205,45	337 526,75	7,00	135°00'
2	67 200,50	337 531,70	4,00	225°00'
3	67 197,67	337 528,87	7,00	315°00'
4	67 202,62	337 523,92	4,00	45°00'
1	67 205,45	337 526,75		

Общий периметр: 22,01 м
Общая площадь: 28 кв.м

Система координат МСК-15

Условные обозначения

– проектируемое местоположение границ ЗУ

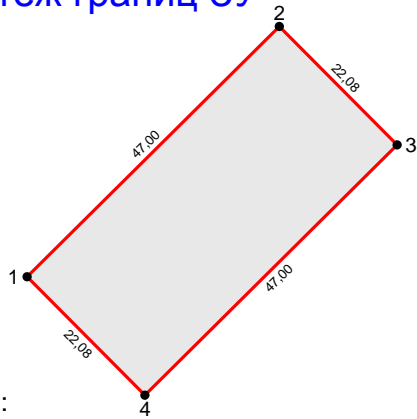
СХЕМА РАСПОЛОЖЕНИЯ ЗЕМЕЛЬНОГО УЧАСТКА утверждена НА КАДАСТРОВОМ ПЛАНЕ ТЕРРИТОРИИ

(наименование док-та об утверждении)

(решение об утверждении схемы или соглашение о перераспределении земельных участков)

№ _____, _____ 2015г.

Чертеж границ ЗУ



масштаб:
в 1 см 10 м

Кадастровый квартал: 15:08:0100145

Адрес: РСО-Алания, Пригородный район, с. Михайловское, ул. Строителей, д. № 5

Категория земель: Земли населенных пунктов

Разрешенное использование: Многоквартирные жилые дома от 4 до 9 этажей включительно

Ситуационный план



масштаб:
в 1 см 15 м

Условный номер участка: ЗУ75				
Номер точки	Координаты		Длина линии (м)	Дирекционный угол
	X (м)	Y (м)		
1	67 168,93	337 537,56	47,00	45°13'
2	67 202,04	337 570,92	22,08	135°12'
3	67 186,37	337 586,48	47,00	225°13'
4	67 153,26	337 553,12	22,08	315°12'
1	67 168,93	337 537,56		

Общий периметр: 138,17 м
Общая площадь: 1038 кв.м

Система координат МСК-15

Условные обозначения



– проектируемое местоположение границ ЗУ

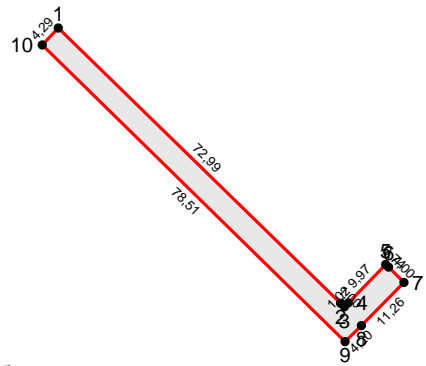
СХЕМА РАСПОЛОЖЕНИЯ ЗЕМЕЛЬНОГО УЧАСТКА утверждена НА КАДАСТРОВОМ ПЛАНЕ ТЕРРИТОРИИ

(наименование док-та об утверждении)

(решение об утверждении схемы или соглашение о перераспределении земельных участков)

№ _____, _____ 2015г.

Чертеж границ ЗУ



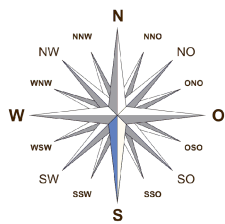
масштаб:
в 1 см 14 м

Кадастровый квартал: 15:08:0100145

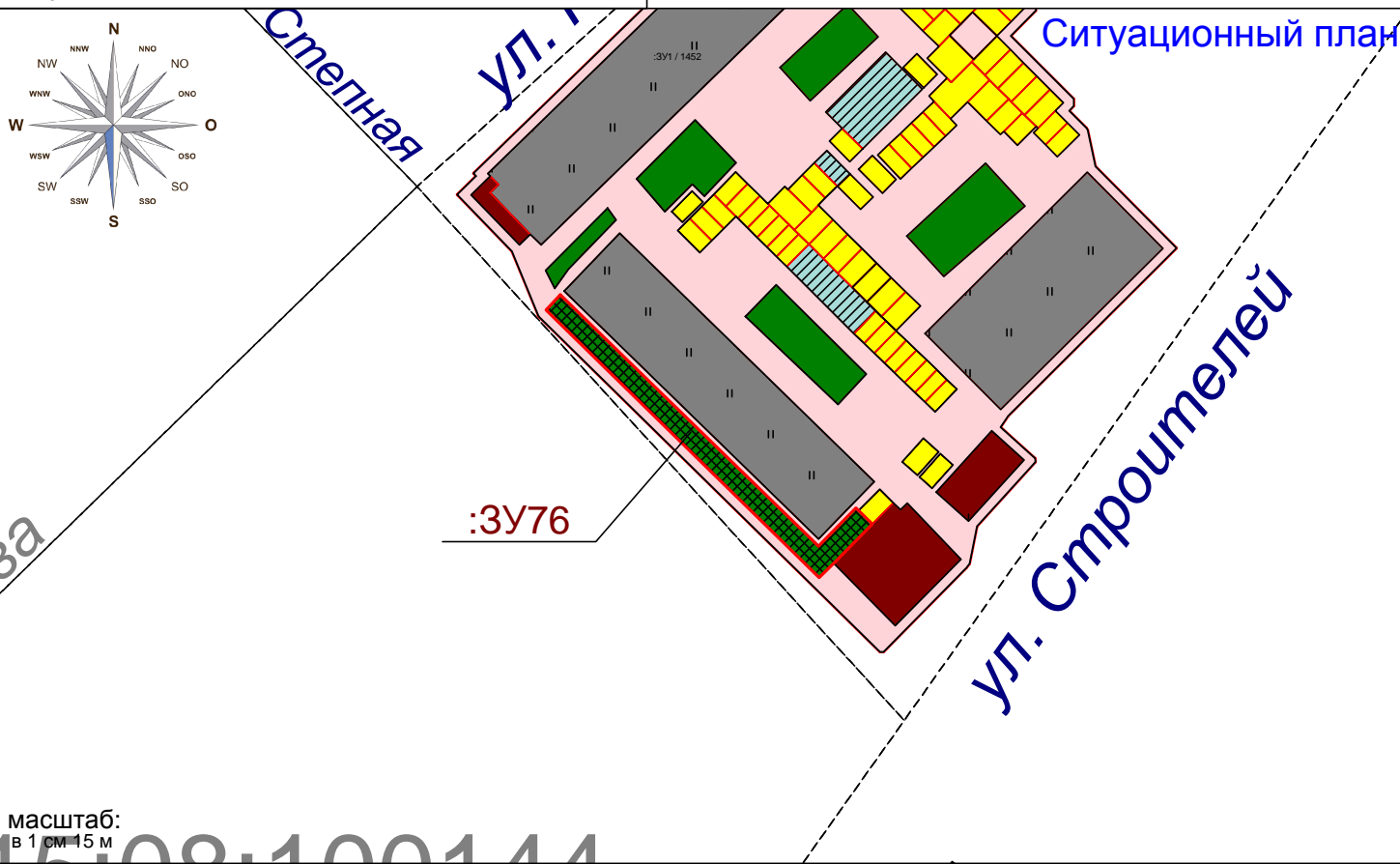
Адрес: РСО-Алания, Пригородный район, с. Михайловское

Категория земель: Земли населенных пунктов

Разрешенное использование: Дворовые площадки: детские, спортивные, хозяйственные, отдыха (для многоквартирных жилых домов)




Ситуационный план



масштаб:
в 1 см 15 м

Условный номер участка: ЗУ76				
Номер точки	Координаты		Длина линии (м)	Дирекционный угол
	X (м)	Y (м)		
Общий периметр: 187,99 м				
Общая площадь: 398 кв.м				
Координаты земельного участка предоставлены на дополнительном листе				

Система координат МСК-15

Условные обозначения
 – проектируемое местоположение границ ЗУ

Дополнительный лист

Условный номер участка :ЗУ				
Номер точки	Координаты		Длина линии (м)	Дирекционный угол
	X (м)	Y (м)		
1	67 176,87	337 462,75		
2	67 125,94	337 515,04	72,99	134°15'
3	67 125,23	337 515,75	1,00	135°00'
4	67 125,96	337 516,46	1,02	44°12'
5	67 133,10	337 523,42	9,97	44°16'
6	67 132,59	337 523,95	0,74	133°54'
7	67 129,77	337 526,78	4,00	134°54'
8	67 121,75	337 518,87	11,26	224°36'
9	67 118,80	337 515,88	4,20	225°23'
10	67 173,75	337 459,80	78,51	314°25'
1	67 176,87	337 462,75	4,29	43°24'
Общий периметр: 187,99 м				
Общая площадь: 398 кв.м				

Система координат МСК-15

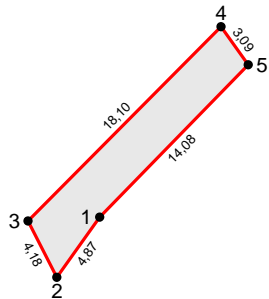
СХЕМА РАСПОЛОЖЕНИЯ ЗЕМЕЛЬНОГО УЧАСТКА утверждена НА КАДАСТРОВОМ ПЛАНЕ ТЕРРИТОРИИ

(наименование док-та об утверждении)

(решение об утверждении схемы или соглашение о перераспределении земельных участков)

№ _____, _____ 2015г.

Чертеж границ ЗУ



масштаб:
в 1 см 5 м

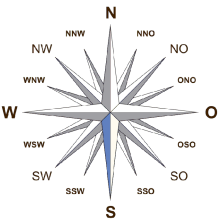
Кадастровый квартал: 15:08:0100145

Адрес: РСО-Алания, Пригородный район, с. Михайловское

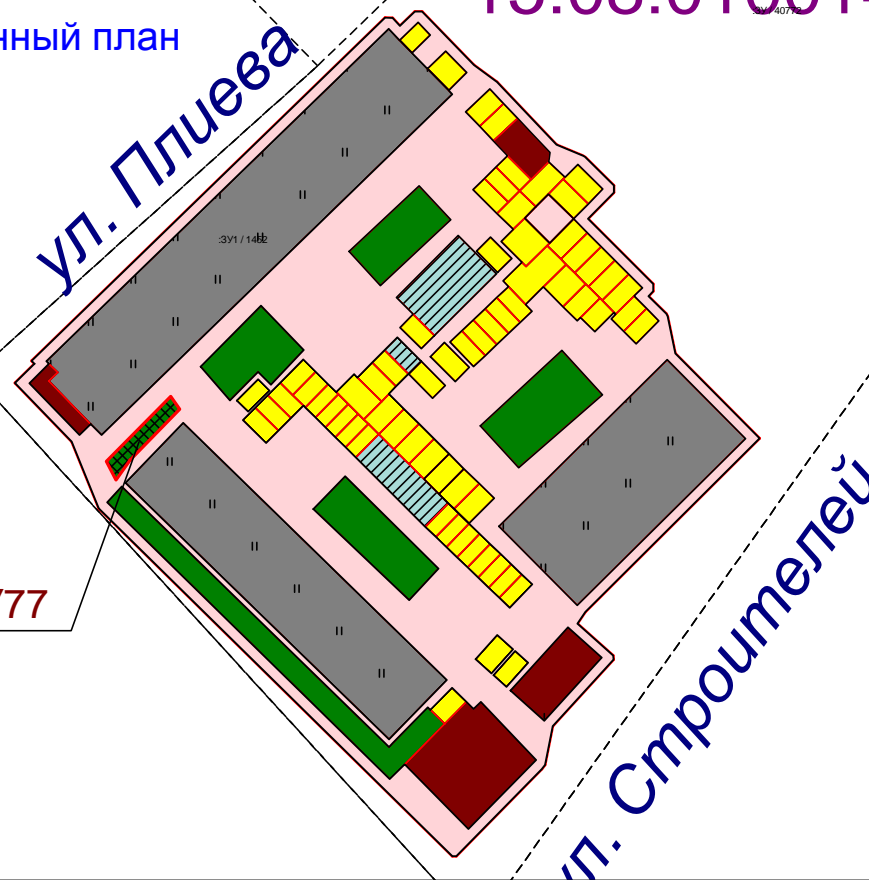
Категория земель: Земли населенных пунктов

Разрешенное использование: Дворовые площадки: детские, спортивные, хозяйственные, отдыха (для многоквартирных жилых домов)

Ситуационный план



ул. Стелная
ул. Плиева



Условный номер участка: 3У77				
Номер точки	Координаты		Длина линии (м)	Дирекционный угол
	X (м)	Y (м)		
1	67 182,11	337 464,42	4,87	215°23'
2	67 178,14	337 461,60	4,18	332°49'
3	67 181,86	337 459,69	18,10	44°47'
4	67 194,71	337 472,44	3,09	144°21'
5	67 192,20	337 474,24	14,08	224°13'
1	67 182,11	337 464,42		

Общий периметр: 44,32 м
Общая площадь: 59 кв.м

Система координат МСК-15

Условные обозначения



– проектируемое местоположение границ ЗУ

139

масштаб:
в 1 см 15 м

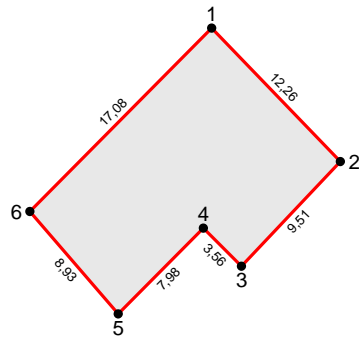
СХЕМА РАСПОЛОЖЕНИЯ ЗЕМЕЛЬНОГО УЧАСТКА утверждена НА КАДАСТРОВОМ ПЛАНЕ ТЕРРИТОРИИ

(наименование док-та об утверждении)

(решение об утверждении схемы или соглашение о перераспределении земельных участков)

№ _____, _____ 2015г.

Чертеж границ ЗУ



масштаб:
в 1 см 5 м

Кадастровый квартал: 15:08:0100145

Адрес: РСО-Алания, Пригородный район, с. Михайловское

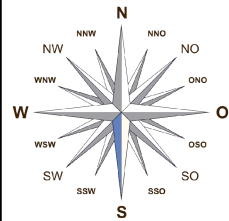
Категория земель: Земли населенных пунктов

Разрешенное использование: Дворовые площадки: детские, спортивные, хозяйственные, отдыха(для многоквартирных жилых домов)

15:08:100140

Ситуационный план

15:08:0100145



ул. Стелная

ул. Плиева

Строителей

Условный номер участка: ЗУ78				
Номер точки	Координаты		Длина линии (м)	Дирекционный угол
	X (м)	Y (м)		
1	67 212,77	337 490,37	12,26	136°05'
2	67 203,94	337 498,87	9,51	223°25'
3	67 197,03	337 492,33	3,56	314°53'
4	67 199,54	337 489,81	7,98	224°51'
5	67 193,88	337 484,18	8,93	319°11'
6	67 200,64	337 478,34	17,08	44°46'
1	67 212,77	337 490,37		

Общий периметр: 59,33 м
Общая площадь: 187 кв.м

Система координат МСК-15

Условные обозначения



– проектируемое местоположение границ ЗУ

масштаб:
в 1 см 15 м

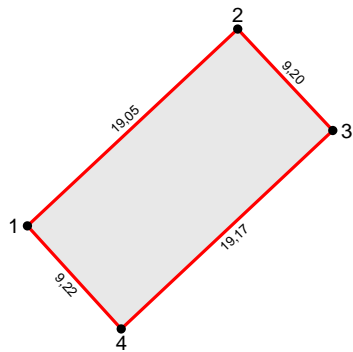
СХЕМА РАСПОЛОЖЕНИЯ ЗЕМЕЛЬНОГО УЧАСТКА утверждена НА КАДАСТРОВОМ ПЛАНЕ ТЕРРИТОРИИ

(наименование док-та об утверждении)

(решение об утверждении схемы или соглашение о перераспределении земельных участков)

№ _____, _____ 2015г.

Чертеж границ ЗУ



масштаб:
в 1 см 5 м

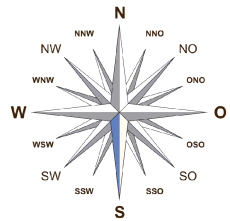
Кадастровый квартал: 15:08:0100145

Адрес: РСО-Алания, Пригородный район, с. Михайловское

Категория земель: Земли населенных пунктов

Разрешенное использование: Дворовые площадки: детские, спортивные, хозяйственные, отдыха (для многоквартирных жилых домов)

Ситуационный план



3:100140

15:08:0100145

:ЗУ79

ул. Стелная

ул. Плиева

ителей

Условный номер участка: ЗУ79				
Номер точки	Координаты		Длина линии (м)	Дирекционный угол
	X (м)	Y (м)		
1	67 223,50	337 507,82	19,05	46°54'
2	67 236,52	337 521,73	9,20	136°56'
3	67 229,80	337 528,01	19,17	226°49'
4	67 216,68	337 514,03	9,22	317°41'
1	67 223,50	337 507,82		

Общий периметр: 56,65 м
Общая площадь: 176 кв.м

Система координат МСК-15

Условные обозначения



– проектируемое местоположение границ ЗУ

масштаб:
в 1 см 15 м

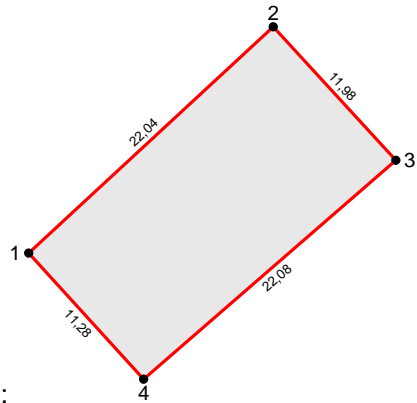
СХЕМА РАСПОЛОЖЕНИЯ ЗЕМЕЛЬНОГО УЧАСТКА утверждена НА КАДАСТРОВОМ ПЛАНЕ ТЕРРИТОРИИ

(наименование док-та об утверждении)

(решение об утверждении схемы или соглашение о перераспределении земельных участков)

№ _____, _____ 2015г.

Чертеж границ ЗУ



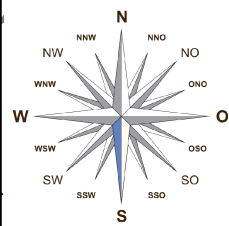
масштаб:
в 1 см 5 м

Кадастровый квартал: 15:08:0100145

Адрес: РСО-Алания, Пригородный район, с. Михайловское

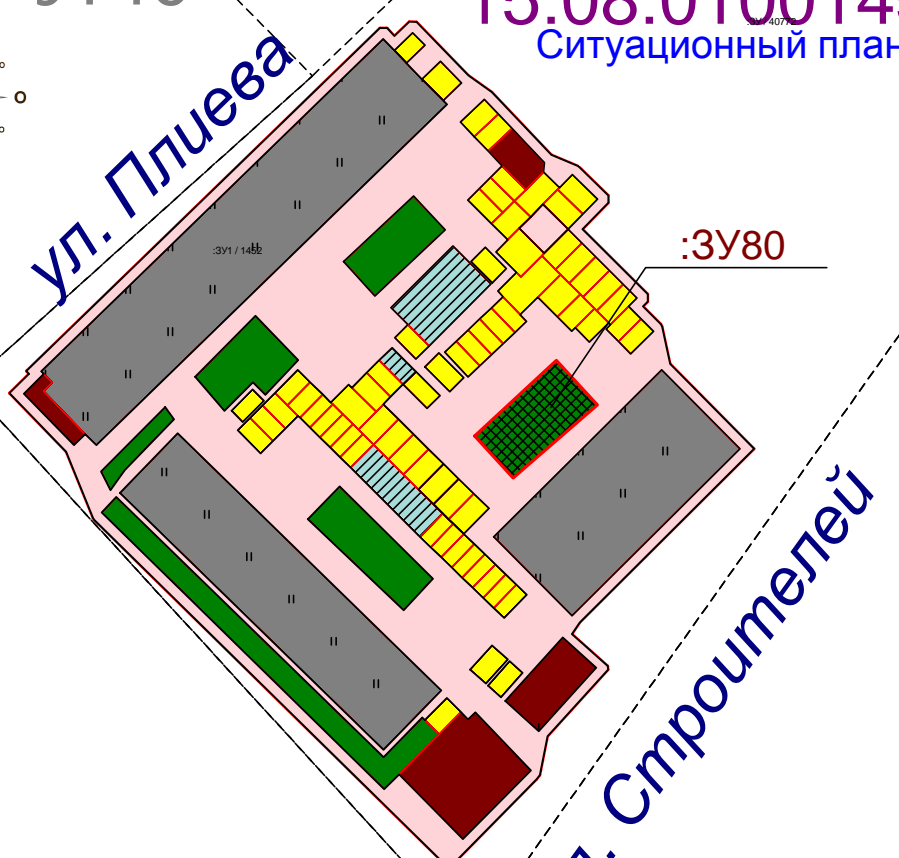
Категория земель: Земли населенных пунктов

Разрешенное использование: Дворовые площадки: детские, спортивные, хозяйственные, отдыха (для многоквартирных жилых домов)



ул. Плиева

15:08:0100145
Ситуационный план



масштаб:
в 1 см 15 м

Условный номер участка: ЗУ80				
Номер точки	Координаты		Длина линии (м)	Дирекционный угол
	X (м)	Y (м)		
1	67 188,92	337 533,85	22,04	47°15'
2	67 203,88	337 550,03	11,98	137°28'
3	67 195,05	337 558,13	22,08	229°03'
4	67 180,58	337 541,45	11,28	317°39'
1	67 188,92	337 533,85		

Общий периметр: 67,38 м
Общая площадь: 257 кв.м

Система координат МСК-15

Условные обозначения



– проектируемое местоположение границ ЗУ

СХЕМА РАСПОЛОЖЕНИЯ ЗЕМЕЛЬНОГО УЧАСТКА НА КАДАСТРОВОМ ПЛАНЕ ТЕРРИТОРИИ

утверждена

(наименование док-та об утверждении)

(решение об утверждении схемы или соглашение о перераспределении земельных участков)

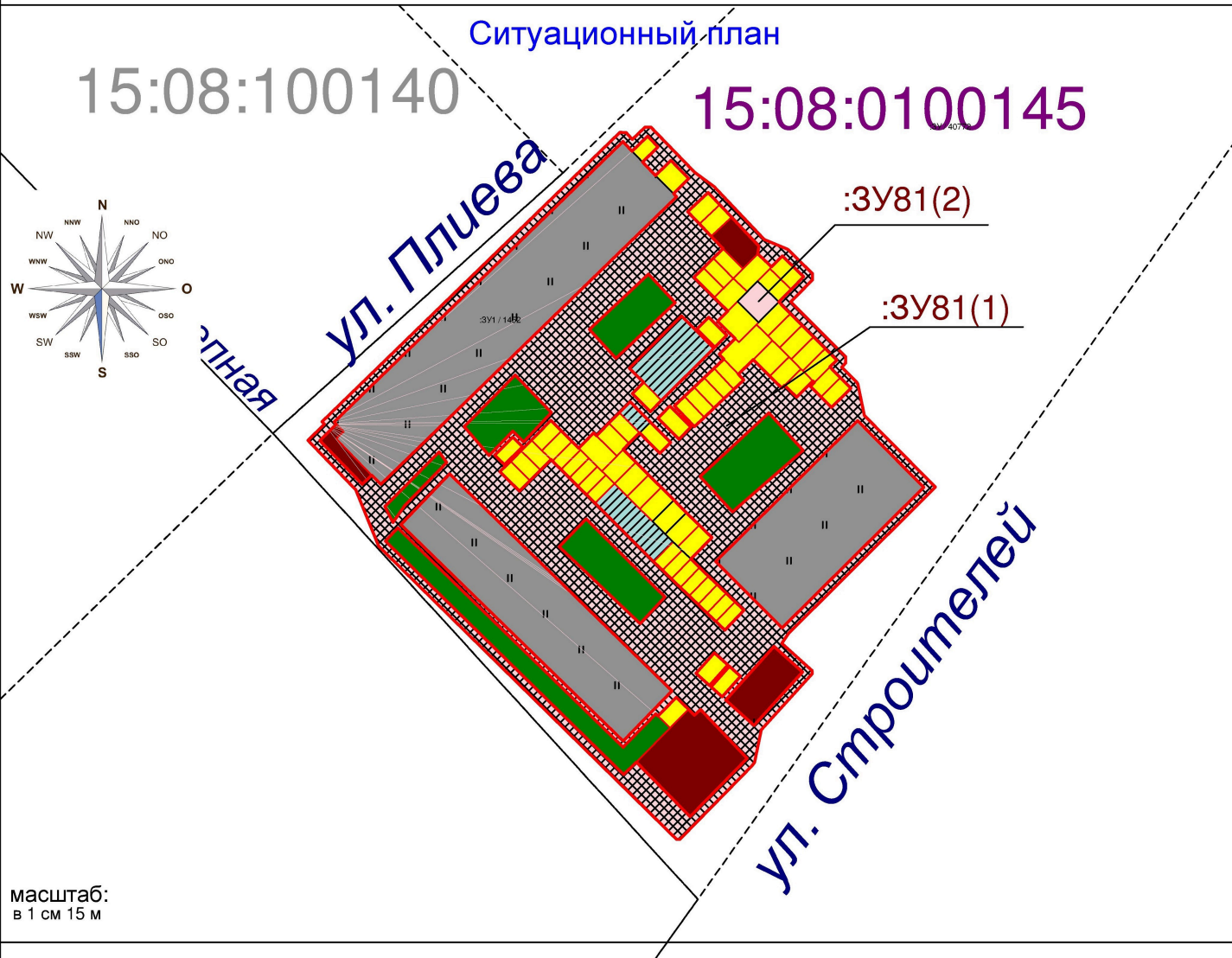
№ _____, _____ 2015г.

Кадастровый квартал: 15:08:0100145

Адрес: РСО-Алания, Пригородный район, с. Михайловское

Категория земель: Земли населенных пунктов

Разрешенное использование: Публичный сервитут



Условный номер участка: 3У81				
Номер точки	Координаты		Длина линии (м)	Дирекционный угол
	X (м)	Y (м)		
Общий периметр: 2 217,74 м				
Общая площадь: 5042 кв.м				
Координаты земельного участка предоставлены на дополнительном листе				

Система координат МСК-15

Условные обозначения

— проектируемое местоположение границ ЗУ

масштаб:
в 1 см 15 м

СХЕМА РАСПОЛОЖЕНИЯ ЗЕМЕЛЬНОГО УЧАСТКА утверждена НА КАДАСТРОВОМ ПЛАНЕ ТЕРРИТОРИИ

(наименование док-та об утверждении)

(решение об утверждении схемы или соглашение о перераспределении земельных участков)

№ _____, _____ 2015г.

Кадастровый квартал: 15:08:0100145

Адрес: РСО-Алания, Пригородный район, с. Михайловское

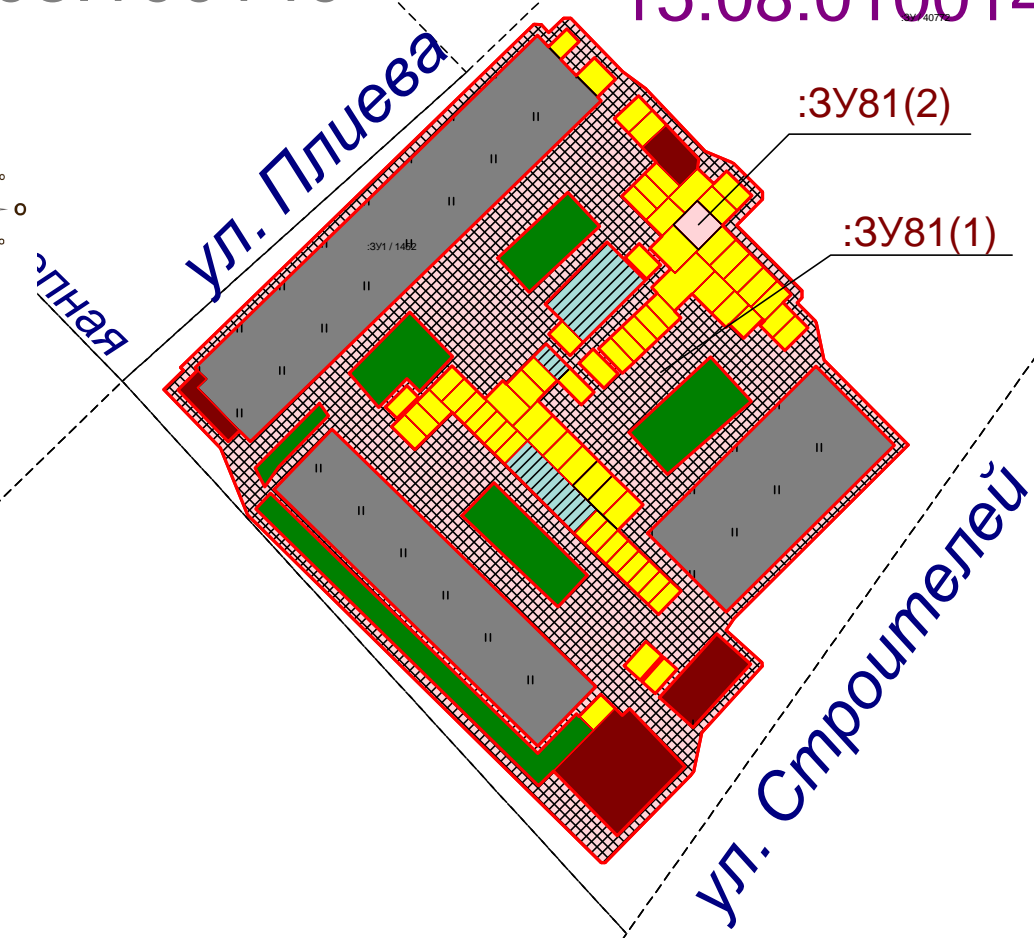
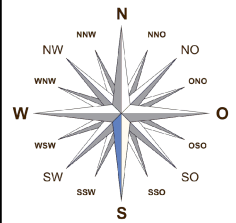
Категория земель: Земли населенных пунктов

Разрешенное использование: Публичный сервитут

Ситуационный план

15:08:100140

15:08:0100145



:3У81(2)

:3У81(1)

Условный номер участка: 3У81				
Номер точки	Координаты		Длина линии (м)	Дирекционный угол
	X (м)	Y (м)		
Общий периметр: 2 217,74 м				
Общая площадь: 4995 кв.м				
Координаты земельного участка предоставлены на дополнительном листе				

Система координат МСК-15

Условные обозначения



– проектируемое местоположение границ ЗУ

масштаб:
в 1 см 15 м

Дополнительный лист

Условный номер участка :ЗУ81(1)				
Номер точки	Координаты		Длина линии (м)	Дирекционный угол
	X (м)	Y (м)		
Внешняя граница				
1	67 201,24	337 445,47	0,78	316°02'
2	67 201,80	337 444,93	97,68	45°51'
3	67 269,83	337 515,02	1,42	91°37'
4	67 269,79	337 516,44	2,16	136°41'
5	67 268,22	337 517,92	4,10	46°11'
6	67 271,06	337 520,88	1,42	90°48'
7	67 271,04	337 522,30	14,77	135°54'
8	67 260,43	337 532,58	5,69	126°04'
9	67 257,08	337 537,18	17,15	136°29'
10	67 244,64	337 548,99	5,73	112°40'
11	67 242,43	337 554,28	0,38	123°16'
12	67 242,22	337 554,60	8,01	134°33'
13	67 236,60	337 560,31	1,40	179°11'
14	67 235,20	337 560,33	7,34	224°27'
15	67 229,96	337 555,19	18,29	135°01'
16	67 217,02	337 568,12	1,41	179°36'
17	67 215,61	337 568,13	1,36	224°24'
18	67 214,64	337 567,18	5,01	135°10'
19	67 211,09	337 570,71	0,57	150°45'
20	67 210,59	337 570,99	7,53	168°07'
21	67 203,22	337 572,54	23,68	135°13'
22	67 186,41	337 589,22	48,77	225°07'
23	67 152,00	337 554,66	2,83	213°38'
24	67 149,64	337 553,09	9,54	131°49'
25	67 143,28	337 560,20	0,71	176°47'
26	67 142,57	337 560,24	17,87	222°14'
27	67 129,34	337 548,23	7,80	191°23'
28	67 121,69	337 546,69	1,06	215°47'
29	67 120,83	337 546,07	24,24	224°34'
30	67 103,56	337 529,06	0,71	270°00'
31	67 103,56	337 528,35	98,08	314°30'
32	67 172,31	337 458,40	0,40	327°06'
33	67 172,65	337 458,18	14,19	337°46'
34	67 185,79	337 452,81	16,16	316°02'
35	67 197,42	337 441,59	5,44	45°27'
1	67 201,24	337 445,47		
Периметр: 473,71 м Площадь: 12933 кв.м				
Внутренняя граница 1 (начало)				
36	67 219,30	337 537,31	6,00	315°00'
37	67 223,54	337 533,07	4,00	45°00'
38	67 226,37	337 535,90	6,00	135°00'
39	67 222,13	337 540,14	4,00	225°00'
36	67 219,30	337 537,31		

Условный номер участка :ЗУ81(1)				
Номер точки	Координаты		Длина линии (м)	Дирекционный угол
	X (м)	Y (м)		
Внутренняя граница 1 (окончание)				
Периметр: 20,00 м Площадь: 24 кв.м				
Внутренняя граница 2 (начало)				
40	67 248,31	337 533,71	4,00	316°25'
41	67 251,21	337 530,95	6,58	46°43'
42	67 255,72	337 535,74	4,00	136°25'
43	67 252,82	337 538,50	4,00	136°25'
44	67 249,92	337 541,26	4,00	136°25'
45	67 247,02	337 544,02	5,36	136°40'
46	67 243,12	337 547,70	1,86	187°26'
47	67 241,28	337 547,46	4,44	133°32'
48	67 238,22	337 550,68	3,60	44°26'
49	67 240,79	337 553,20	7,00	134°25'
50	67 235,89	337 558,20	4,16	224°25'
51	67 232,92	337 555,29	4,15	224°31'
52	67 229,96	337 552,38	3,89	135°00'
53	67 227,21	337 555,13	3,85	135°06'
54	67 224,48	337 557,85	3,85	135°06'
55	67 221,75	337 560,57	3,85	135°06'
56	67 219,02	337 563,29	3,85	135°06'
57	67 216,29	337 566,01	2,32	225°00'
58	67 214,65	337 564,37	3,50	135°07'
59	67 212,17	337 566,84	3,50	135°07'
60	67 209,69	337 569,31	6,40	225°04'
61	67 205,17	337 564,78	3,50	315°07'
62	67 207,65	337 562,31	3,50	315°07'
63	67 210,13	337 559,84	1,27	45°00'
64	67 211,03	337 560,74	0,47	315°00'
65	67 211,36	337 560,41	5,42	225°13'
66	67 207,54	337 556,56	4,00	315°06'
67	67 210,37	337 553,74	0,95	225°00'
68	67 209,70	337 553,07	4,01	315°06'
69	67 212,54	337 550,24	5,50	314°51'
70	67 216,42	337 546,34	4,91	225°10'
71	67 212,96	337 542,86	1,85	136°32'
72	67 211,62	337 544,13	3,20	226°31'
73	67 209,42	337 541,81	3,20	226°31'
74	67 207,22	337 539,49	3,20	226°31'
75	67 205,02	337 537,17	3,20	226°31'
76	67 202,82	337 534,85	3,20	226°31'
77	67 200,62	337 532,53	6,80	316°22'
78	67 205,54	337 527,84	3,20	46°31'
79	67 207,74	337 530,16	3,20	46°31'
80	67 209,94	337 532,48		

Дополнительный лист

Условный номер участка :ЗУ81(1)				
Номер точки	Координаты		Длина линии (м)	Дирекционный угол
	X (м)	Y (м)		
Внутренняя граница 2 (окончание)				
80	67 209,94	337 532,48	3,20	46°31'
81	67 212,14	337 534,80	3,20	46°31'
82	67 214,34	337 537,12	3,20	46°31'
83	67 216,54	337 539,44	1,55	316°50'
84	67 217,67	337 538,38	5,23	45°00'
85	67 221,37	337 542,08	5,76	314°56'
86	67 225,44	337 538,00	3,40	44°53'
87	67 227,85	337 540,40	4,51	314°06'
88	67 230,99	337 537,16	6,70	315°00'
89	67 235,73	337 532,42	3,20	45°08'
90	67 237,99	337 534,69	3,20	45°08'
91	67 240,25	337 536,96	3,20	45°08'
92	67 242,51	337 539,23	4,00	316°25'
93	67 245,41	337 536,47	4,00	316°25'
40	67 248,31	337 533,71		
Периметр: 207,10 м Площадь: 848 кв.м				
Внутренняя граница 3				
94	67 202,62	337 523,92	4,00	45°00'
95	67 205,45	337 526,75	7,00	135°00'
96	67 200,50	337 531,70	4,00	225°00'
97	67 197,67	337 528,87	7,00	315°00'
94	67 202,62	337 523,92		
Периметр: 22,01 м Площадь: 28 кв.м				
Внутренняя граница 4				
98	67 188,92	337 533,85	22,04	47°15'
99	67 203,88	337 550,03	11,98	137°28'
100	67 195,05	337 558,13	22,08	229°03'
101	67 180,58	337 541,45	11,28	317°39'
98	67 188,92	337 533,85		
Периметр: 67,38 м Площадь: 257 кв.м				
Внутренняя граница 5				
102	67 193,93	337 485,55	6,00	45°00'
103	67 198,17	337 489,79	3,20	134°52'
104	67 195,91	337 492,06	6,00	225°04'
105	67 191,67	337 487,81	3,20	315°00'
102	67 193,93	337 485,55		
Периметр: 18,40 м Площадь: 19 кв.м				
Внутренняя граница 6				
106	67 172,40	337 500,71	9,12	44°04'
107	67 178,95	337 507,05	26,11	134°43'
108	67 160,58	337 525,60	8,58	223°10'
109	67 154,32	337 519,73	26,24	313°33'
106	67 172,40	337 500,71		
Периметр: 70,05 м Площадь: 232 кв.м				
Внутренняя граница 7 (начало)				
110	67 139,42	337 536,43	6,50	41°53'
111	67 144,26	337 540,77		

Условный номер участка :ЗУ81(1)				
Номер точки	Координаты		Длина линии (м)	Дирекционный угол
	X (м)	Y (м)		
Внутренняя граница 7 (окончание)				
111	67 144,26	337 540,77	3,51	131°53'
112	67 141,92	337 543,38	6,50	221°53'
113	67 137,08	337 539,04	3,51	311°53'
110	67 139,42	337 536,43		
Периметр: 20,01 м Площадь: 23 кв.м				
Внутренняя граница 8				
114	67 177,59	337 463,45	16,55	43°52'
115	67 189,52	337 474,92	73,11	134°17'
116	67 138,47	337 527,25	16,49	224°16'
117	67 126,66	337 515,74	72,99	314°15'
114	67 177,59	337 463,45		
Периметр: 179,14 м Площадь: 1207 кв.м				
Внутренняя граница 9				
118	67 194,71	337 472,44	18,10	224°47'
119	67 181,86	337 459,69	4,18	152°49'
120	67 178,14	337 461,60	4,87	35°23'
121	67 182,11	337 464,42	14,08	44°13'
122	67 192,20	337 474,24	3,09	324°21'
118	67 194,71	337 472,44		
Периметр: 44,32 м Площадь: 59 кв.м				
Внутренняя граница 10				
123	67 265,41	337 517,87	5,08	46°02'
124	67 268,94	337 521,53	3,49	135°56'
125	67 266,43	337 523,96	5,09	225°57'
126	67 262,89	337 520,30	4,41	135°55'
127	67 259,72	337 523,37	5,09	45°48'
128	67 263,27	337 527,02	6,00	135°49'
129	67 258,97	337 531,20	5,05	225°29'
130	67 255,43	337 527,60	1,05	135°23'
131	67 254,68	337 528,34	97,00	225°49'
132	67 187,08	337 458,77	3,08	314°20'
133	67 189,23	337 456,57	3,08	225°32'
134	67 187,07	337 454,37	14,31	315°49'
135	67 197,33	337 444,40	5,51	44°56'
136	67 201,23	337 448,29	0,72	315°00'
137	67 201,74	337 447,78	94,67	45°50'
138	67 267,71	337 515,68	3,18	136°24'
123	67 265,41	337 517,87		
Периметр: 256,82 м Площадь: 1854 кв.м				
Внутренняя граница 11 (начало)				
139	67 132,59	337 523,95	6,18	44°36'
140	67 136,99	337 528,29	4,00	134°54'
141	67 134,17	337 531,12	2,00	135°12'
142	67 132,75	337 532,53	1,99	45°49'
143	67 134,14	337 533,96	15,97	136°19'
144	67 122,59	337 544,99		

Дополнительный лист

Условный номер участка :ЗУ81(1)				
Номер точки	Координаты		Длина линии (м)	Дирекционный угол
	X (м)	Y (м)		
Внутренняя граница 11 (окончание)				
144	67 122,59	337 544,99	19,21	224°37'
145	67 108,92	337 531,50	18,00	315°27'
146	67 121,75	337 518,87	4,20	225°23'
147	67 118,80	337 515,88	78,51	314°25'
148	67 173,75	337 459,80	4,29	43°24'
149	67 176,87	337 462,75	72,99	134°15'
150	67 125,94	337 515,04	1,00	135°00'
151	67 125,23	337 515,75	1,02	44°12'
152	67 125,96	337 516,46	9,97	44°16'
153	67 133,10	337 523,42	0,74	133°54'
139	67 132,59	337 523,95		
Периметр: 240,08 м Площадь: 767 кв.м				
Внутренняя граница 12				
154	67 136,36	337 539,85	17,00	42°10'
155	67 148,96	337 551,26	9,00	131°54'
156	67 142,95	337 557,96	17,01	222°11'
157	67 130,35	337 546,54	8,99	311°56'
154	67 136,36	337 539,85		
Периметр: 52,00 м Площадь: 153 кв.м				
Внутренняя граница 13				
158	67 142,59	337 532,88	6,51	41°57'
159	67 147,43	337 537,23	4,26	131°46'
160	67 144,59	337 540,41	6,51	222°01'
161	67 139,75	337 536,05	4,26	311°51'
158	67 142,59	337 532,88		
Периметр: 21,54 м Площадь: 28 кв.м				
Внутренняя граница 14 (начало)				
162	67 201,69	337 522,19	6,75	135°07'
163	67 196,91	337 526,95	3,60	225°20'
164	67 194,38	337 524,39	6,75	315°07'
165	67 199,16	337 519,63	3,50	225°07'
166	67 196,69	337 517,15	2,02	223°36'
167	67 195,23	337 515,76	4,20	134°48'
168	67 192,27	337 518,74	4,20	134°48'
169	67 189,31	337 521,72	4,20	134°48'
170	67 186,35	337 524,70	4,20	135°00'
171	67 183,38	337 527,67	4,20	135°00'
172	67 180,41	337 530,64	4,20	134°25'
173	67 177,47	337 533,64	4,20	134°02'
174	67 174,55	337 536,66	7,10	224°46'
175	67 169,51	337 531,66	2,90	133°53'
176	67 167,50	337 533,75	2,90	133°53'
177	67 165,49	337 535,84	2,90	133°53'
178	67 163,48	337 537,93	2,90	133°53'
179	67 161,47	337 540,02		

Условный номер участка :ЗУ81(1)				
Номер точки	Координаты		Длина линии (м)	Дирекционный угол
	X (м)	Y (м)		
Внутренняя граница 14 (окончание)				
179	67 161,47	337 540,02	2,90	133°53'
180	67 159,46	337 542,11	2,90	133°53'
181	67 157,45	337 544,20	6,50	224°04'
182	67 152,78	337 539,68	2,90	313°53'
183	67 154,79	337 537,59	2,90	313°53'
184	67 156,80	337 535,50	2,90	313°53'
185	67 158,81	337 533,41	2,90	313°53'
186	67 160,82	337 531,32	2,90	313°53'
187	67 162,83	337 529,23	2,90	313°53'
188	67 164,84	337 527,14	2,90	313°53'
189	67 166,85	337 525,05	2,90	313°53'
190	67 168,86	337 522,96	19,47	314°55'
191	67 182,61	337 509,17	2,91	314°43'
192	67 184,66	337 507,10	2,80	314°43'
193	67 186,63	337 505,11	2,80	314°43'
194	67 188,60	337 503,12	2,80	314°43'
195	67 190,57	337 501,13	2,80	314°43'
196	67 192,54	337 499,14	0,50	314°12'
197	67 192,89	337 498,78	3,50	224°53'
198	67 190,41	337 496,31	3,50	224°53'
199	67 187,93	337 493,84	3,50	225°07'
200	67 185,46	337 491,36	6,50	315°04'
201	67 190,06	337 486,77	3,50	45°07'
202	67 192,53	337 489,25	3,50	44°53'
203	67 195,01	337 491,72	3,50	44°53'
204	67 197,49	337 494,19	6,47	44°41'
205	67 202,09	337 498,74	3,50	134°53'
206	67 199,62	337 501,22	3,50	134°39'
207	67 197,16	337 503,71	2,22	134°38'
208	67 195,60	337 505,29	5,01	44°41'
209	67 199,16	337 508,81	0,92	135°00'
210	67 198,51	337 509,46	4,17	44°37'
211	67 201,48	337 512,39	3,49	45°14'
212	67 203,94	337 514,87	3,60	45°20'
213	67 206,47	337 517,43	6,75	135°07'
162	67 201,69	337 522,19		
Периметр: 207,42 м Площадь: 830 кв.м				
Внутренняя граница 15 (начало)				
214	67 200,64	337 478,34	17,08	44°46'
215	67 212,77	337 490,37	12,26	136°05'
216	67 203,94	337 498,87	9,51	223°25'
217	67 197,03	337 492,33	3,56	314°53'
218	67 199,54	337 489,81		

Дополнительный лист

Условный номер участка :ЗУ81(1)				
Номер точки	Координаты		Длина линии (м)	Дирекционный угол
	X (м)	Y (м)		
Внутренняя граница 15 (окончание)				
218	67 199,54	337 489,81	7,98	224°51'
219	67 193,88	337 484,18	8,93	319°11'
214	67 200,64	337 478,34		
Периметр: 59,33 м Площадь: 187 кв.м				
Внутренняя граница 16				
220	67 168,93	337 537,56	47,00	45°13'
221	67 202,04	337 570,92	22,08	135°12'
222	67 186,37	337 586,48	47,00	225°13'
223	67 153,26	337 553,12	22,08	315°12'
220	67 168,93	337 537,56		
Периметр: 138,17 м Площадь: 1038 кв.м				
Внутренняя граница 17				
224	67 206,79	337 524,79	3,71	225°00'
225	67 204,17	337 522,17	6,00	315°00'
226	67 208,41	337 517,93	3,71	45°00'
227	67 211,03	337 520,55	4,73	315°05'
228	67 214,38	337 517,21	17,37	45°00'
229	67 226,66	337 529,49	10,73	135°00'
230	67 219,07	337 537,08	17,37	225°01'
224	67 206,79	337 524,79		
Периметр: 63,61 м Площадь: 209 кв.м				
Внутренняя граница 18				
231	67 223,50	337 507,82	19,05	46°54'
232	67 236,52	337 521,73	9,20	136°56'
233	67 229,80	337 528,01	19,17	226°49'
234	67 216,68	337 514,03	9,22	317°41'
231	67 223,50	337 507,82		
Периметр: 56,65 м Площадь: 176 кв.м Общий периметр: 2 217,74 м Общая площадь: 4995 кв.м				

Система координат МСК-15

Дополнительный лист

Условный номер участка :ЗУ81(2)

Номер точки	Координаты		Длина линии (м)	Дирекционный угол
	X (м)	Y (м)		
1	67 230,11	337 542,67	3,20	45°00'
2	67 232,37	337 544,93		
3	67 234,86	337 547,38	3,49	44°32'
4	67 229,96	337 552,38	7,00	134°25'
5	67 225,15	337 547,63	6,76	224°38'
1	67 230,11	337 542,67	7,01	315°00'
Общий периметр: 27,46 м				
Общая площадь: 47 кв.м				

Система координат МСК-15

РЕСПУБЛИКÆ
ЦÆГГАТ ИРЫСТОН – АЛАНИ
МУНИЦИПАЛОН АРÆЗТАД
ГОРÆТГÆРОНЫ РАЙОН
Михайловскийы
ХЪÆУЫ ЦÆРÆНБЫНАТЫ БЫНÆТТОН
ХИУЫНАФФÆЙАДЫ
АДМИНИСТРАЦИ



РЕСПУБЛИКА
СЕВЕРНАЯ ОСЕТИЯ-АЛАНИЯ
МУНИЦИПАЛЬНОЕ ОБРАЗОВАНИЕ
ПРИГОРОДНЫЙ РАЙОН
АДМИНИСТРАЦИЯ МЕСТНОГО
САМОУПРАВЛЕНИЯ Михайловского
СЕЛЬСКОГО ПОСЕЛЕНИЯ

363110, РСО - Алания Пригородный район, РСО-Алания, ул. К. Либкнехта, 84..тел.8(8672)23-01-06, факс
8(8672)23-00-09; e-mail: s.adm.mix@mail/

ПОСТАНОВЛЕНИЕ № 38

От «11» мая 2016 г.

с. Михайловское

Об утверждении проекта межевания
Территории кадастрового квартала
15:08:0100145, РСО-Алания, Пригородный р-н,
с. Михайловское

В соответствии с требованиями статей 41,43,46 Градостроительного кодекса Российской Федерации, руководствуясь Правилами землепользования и застройки Михайловского сельского поселения Пригородного муниципального района Республики Северная Осетия – Алания, утвержденными Заседанием собрания представителей Михайловского сельского поселения муниципального образования Пригородный район Республики Северная Осетия – Алания от 13.03.2015г. №6, в целях реализации Положения Градостроительного кодекса

ПОСТАНОВЛЯЮ:

1. Утвердить проект межевания территории кадастрового квартала 15:08:0100145, в Михайловском сельском поселении, Пригородного р-на РСО-Алания.
2. Специалисту по земельным отношениям, Базаевой М.К. опубликовать настоящее постановление в газете «Фидиуаг».
3. Контроль за исполнением настоящего постановления возложить на заместителя главы Михайловского сельского поселения Балаева К.Э.

Глава администрации
Михайловского сельского поселения



А.З.Кисиев